



DZIENNIK URZĘDOWY WOJEWÓDZTWA LUBELSKIEGO

Lublin, dnia 14 marca 2006 r.

Nr 44

TREŚĆ:

Poz.:

UCHWAŁY RAD GMIN:

- 930** - Nr XXXVIII/203/05 z dnia 9 grudnia 2005 r. Rady Gminy Dorohusk w sprawie regulaminu wynagradzania nauczycieli zatrudnionych w przedszkolu i szkołach prowadzonych przez Gminę Dorohusk oraz przyznawania nauczycielskich dodatków mieszkaniowych. 4207
- 931** - Nr XXV/148/05 z dnia 18 listopada 2005 r. Rady Gminy Milanów w sprawie uchwalenia miejscowego planu zagospodarowania przestrzennego Gminy Milanów. 4213
- 932** - Nr XXIII/170/05 z dnia 8 listopada 2005 r. Rady Gminy Radzyń Podlaski w sprawie zasad sprawiania pogrzebu przez Gminny Ośrodek Pomocy Społecznej w Radzynie Podlaskim i zwrotu wydatków związanych z kosztem sprawienia pogrzebu. 4586
- 933** - Nr XXIX/255/05 z dnia 4 listopada 2005 r. Rady Miejskiej we Włodawie w sprawie częściowego uchylenia miejscowego planu zagospodarowania przestrzennego miasta Włodawa. 4588

930

UCHWAŁA NR XXXVIII/203/05

RADY GMINY DOROHUSK

z dnia 9 grudnia 2005 r.

w sprawie regulaminu wynagradzania nauczycieli zatrudnionych w przedszkolu i szkołach prowadzonych przez Gminę Dorohusk oraz przyznawania nauczycielskich dodatków mieszkaniowych.

Na podstawie art. 18 ust. 2 pkt 15 ustawy z dnia 8 marca 1990 roku o samorządzie gminnym (Dz.U. z 2001 r. Nr 142, poz. 1591 z późn.zm.) oraz art. 30 ust. 6 i art. 54 ust. 7 ustawy z dnia 26 stycznia 1982 r. Karta Nauczyciela (Dz.U. z 2003 r. Nr 118, poz. 1112 z późn. zm.), po uzgodnieniu z nauczycielskimi związkami zawodowymi, uchwala się co następuje:

§ 1. Ustala się regulamin wynagradzania nauczycieli zatrudnionych w przedszkolu i szkołach prowadzonych przez Gminę Dorohusk oraz przyznawania nauczycielskich dodatków mieszkaniowych w roku 2006 stanowiący załącznik do niniejszej uchwały.

§ 2. Traci moc uchwała Nr XXIV/138/04 Rady Gminy Dorohusk z dnia 9 grudnia 2004 r. w sprawie regulaminu wynagradzania nauczycieli zatrudnionych w przedszkolu i szkołach prowadzonych przez Gminę Dorohusk oraz przyznawania nauczycielskich dodatków mieszkaniowych.

§ 3. Wykonanie uchwały powierza się Wójtowi Gminy Dorohusk.

§ 4. Uchwała wchodzi w życie z dniem 1 stycznia 2006 r. i podlega ogłoszeniu w Dzienniku Urzędowym Województwa Lubelskiego.

Przewodniczący Rady Gminy

Henryk Tryksa

PROJEKTOWANIE
ARCHITEKTONICZNO-BUDOWLANE
MGR INŻ. ARCH. JÓZEF DYMEL
ul. Okopowa 18^B/31
21-500 Biała Podlaska

USŁUGI PROJEKTOWE
INŻ. ARCH. ANTONINA POMASKA
ul. Na skarpie 5/4 A POMASKA
21-500 Biała Podlaska

NAZWA OPRACOWANIA

MIEJSCOWY PLAN ZAGOSPODAROWANIA PRZESTRZENNEGO
GMINY MILANÓW

ZLECENIODAWCA
WÓJ GMINY MILANÓW

ZAŁĄCZNIK NR 2

DO UCHWAŁY NR XXV/148/05

RADY GMINY MILANÓW

z dnia 18 listopada 2005 r.

rysunki nr 11 - 23

Zespół Autorski

MGR INŻ. ARCH. JÓZEF DYMEL
UPR. DO PLAN. PRZESTRZ. NR 1032/89
OKRĘGOWA IZBA URBANISTÓW W WARSZAWIE
NR WA - 040
INŻ. ARCH. ANTONINA POMASKA
UPR. DO PLAN. PRZESTRZ. NR 814/69
OKRĘGOWA IZBA URBANISTÓW W WARSZAWIE
NR WA - 161

Generalni projektanci

MILANÓW, 2005 r.

USTALENIA DLA ZALESIEŃ

1. Ustala się przeznaczenie terenów do zalesienia określonych na rysunkach od nr 11 - 23, sporządzonych na mapach ewidencyjnych Gminy Milanów w skali 1:5000, stanowiących załącznik nr 2 do uchwały.
2. Tereny ustalone w poszczególnych obrębach uwzględniają wytyczne zawarte w „Studium uwarunkowań i kierunków zagospodarowania przestrzennego z elementami strategii rozwoju gminy Milanów”.
3. Ustala się przeznaczenie terenów do zalesienia przedstawionych na mapach ewidencyjnych w skali 1:5000 w następujących miejscowościach:
 - obręb CICHOSTÓW, rys. Nr 11
 - obręb KOL. CICHOSTÓW, rys. Nr 12
 - obręb CZEBERAKI, rys. Nr 13
 - obręb KOPINA, rys. Nr 14
 - obręb KOSTRY, rys. Nr 15
 - obręb MILANÓW, rys. Nr 16
 - obręb KOL. MILANÓW, rys. Nr 17
 - obręb MOGIŁKI, rys. Nr 18
 - obręb OKALEW, rys. Nr 19
 - obręb RADCZE, rys. Nr 20
 - obręb RUDNO, rys. Nr 21
 - obręb RUDZIENIEC, rys. Nr 22
 - obręb ZIELENIEC, rys. Nr 23.
4. Na terenach przeznaczonych do zalesienia, po których przebiegają sieci energetyczne napowietrzne lub podziemne - mają zastosowanie przepisy Rozporządzenia Ministra Gospodarki z dnia 25.09.2000 r. w sprawie szczegółowych warunków przyłączenia podmiotów do sieci elektroenergetycznych, obrotu energią elektryczną, świadczenia usług przesyłowych, ruchu sieciowego i eksploatacji sieci oraz standardów jakościowych obsługi odbiorców (Dz. U. Nr 85 poz. 957 z późniejszymi zmianami).

MIEJSCOWY PLAN ZAGOSPODAROWANIA PRZESTRZENNEGO GMINY MILANÓW

OZNACZENIA DO ZAŁ. NR 2 DO UCHWAŁY RADY
GMINY MILANÓW NR XXV / 148 /2005 z dnia 18 listopada 2005 r.




TERENY LASÓW ISTNIEJĄCYCH



TERENY PRZEZNACZONE DO ZALESIENIA



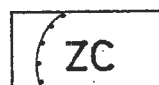
GRANICE OPRACOWANIA TERENÓW ZAINWESTOWANIA
WYZNACZONE NA MAPACH W SKALI 1:2000



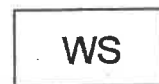
STREFY ŚCISŁEJ OCHRONY KONSERWATORSKIEJ ("A")




STREFY OCHRONY KONSERWATORSKIEJ ("B")




CMENTARZE ZE STREFĄ OCHRONNĄ




OBSZARY WÓD I CIEKÓW




TERENY POWIERZCHNIOWEJ EKSPLOATACJI KRUSZYW



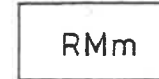
LINIA ENERGETYCZNA 110 kV ZE STREFĄ OCHRONNĄ



LINIE ENERGETYCZNE 15 kV

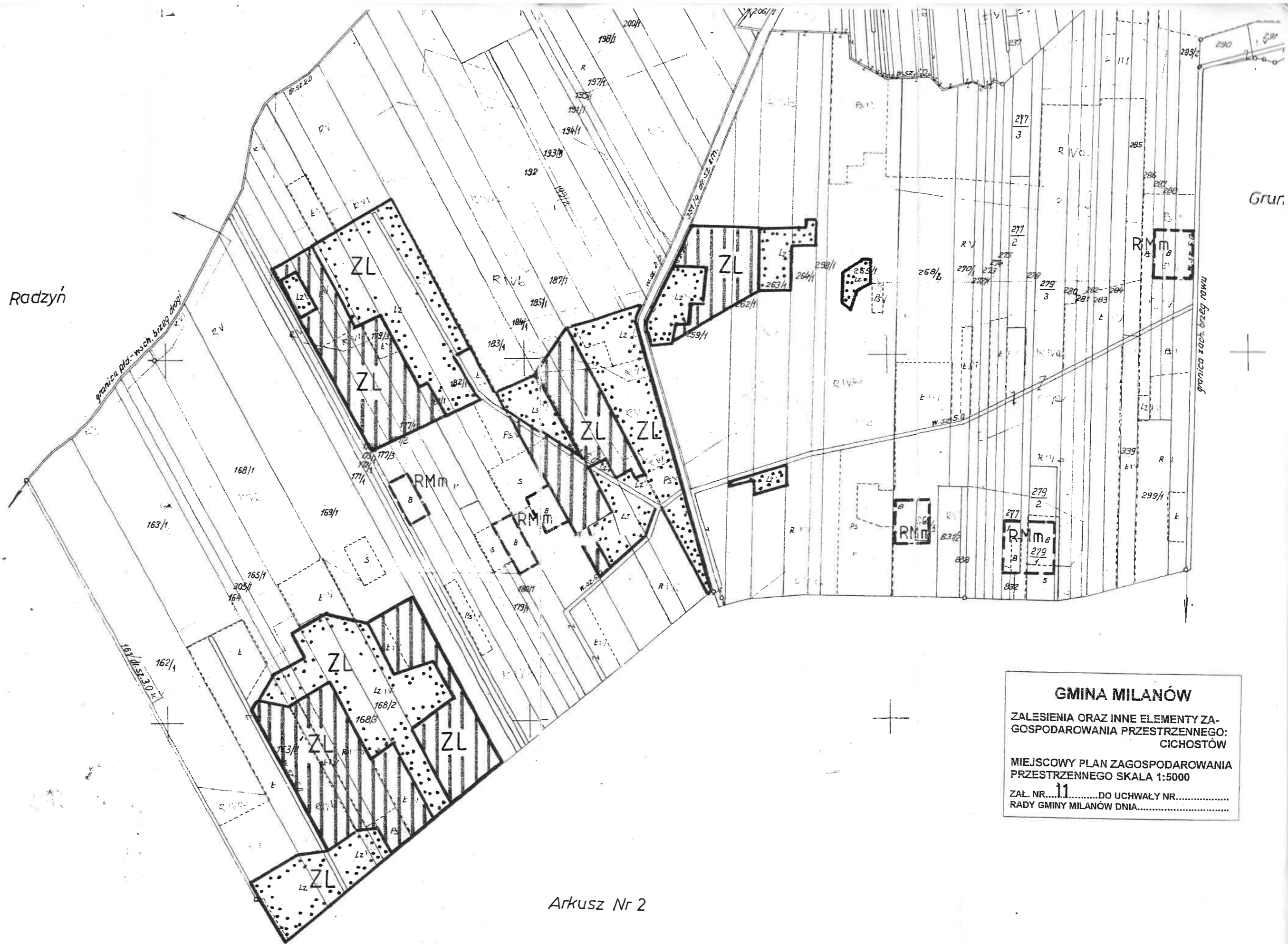


TRASA PROJEKTOWANEGO GAZOCIĄGU
ŚREDNIEGO CIŚNIENIA



TERENY ZABUDOWY ZAGRODOWEJ KOLONIJNEJ
DO ADAPTACJI TRWAŁEJ

PGL Nadl. Radzyń



Arkusz Nr 2

GMINA MILANÓW
ZALESIENIA ORAZ INNE ELEMENTY ZAGOSPODAROWANIA PRZESTRZENNEGO:
CICHOSTÓW
MIEJSCOWY PLAN ZAGOSPODAROWANIA PRZESTRZENNEGO SKALA 1:5000
ZAŁ. NR. 11 DO UCHWAŁY NR.....
RADY GMINY MILANÓW DNIA.....

GMINA MILANÓW

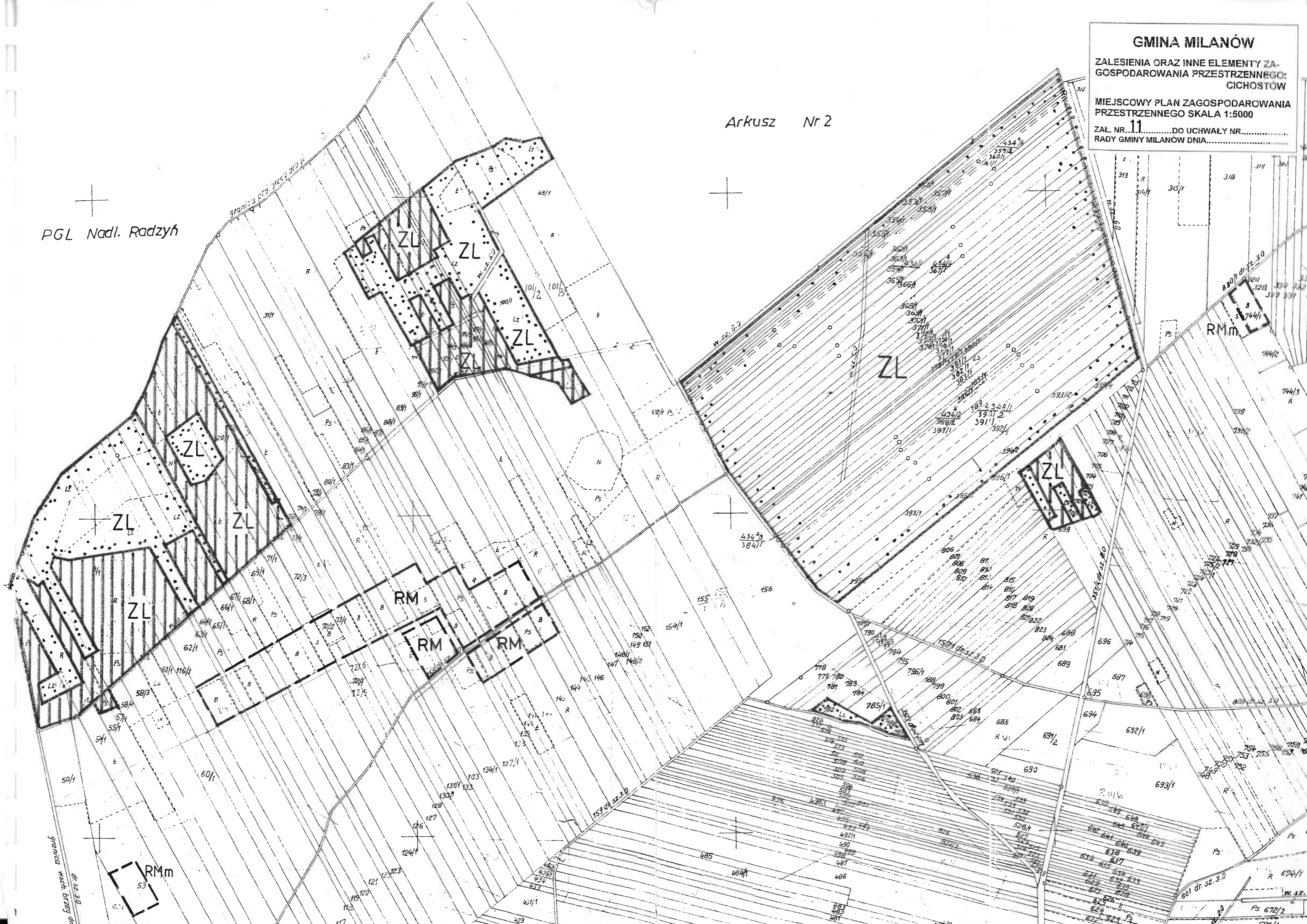
**ZALESIEŃ ORAZ INNE ELEMENTY ZA-
GOSPODAROWANIA PRZESTRZENNEGO:
CICHOSTÓW**

**MIEJSCOWY PLAN ZAGOSPODAROWANIA
PRZESTRZENNEGO SKALA 1:5000**

**ZAŁ. NR. 11 DO UCHWAŁY NR.....
RADY GMINY MILANÓW DNIA.....**

Arkusz Nr 2

PGL Nadl. Radzyń



GMINA MILANÓW

ZALESIENIA ORAZ INNE ELEMENTY ZA-
GOSPODAROWANIA PRZESTRZENNEGO:
KOL. CICHOSTÓW

MIEJSCOWY PLAN ZAGOSPODAROWANIA
PRZESTRZENNEGO SKALA 1:5000

ZAKŁ. NR. **12** DO UCHWAŁY NR.
RADY GMINY MILANÓW DNIA.

Grunty wsi Cichostów

do wsi Okalew

Grunty wsi Okalew



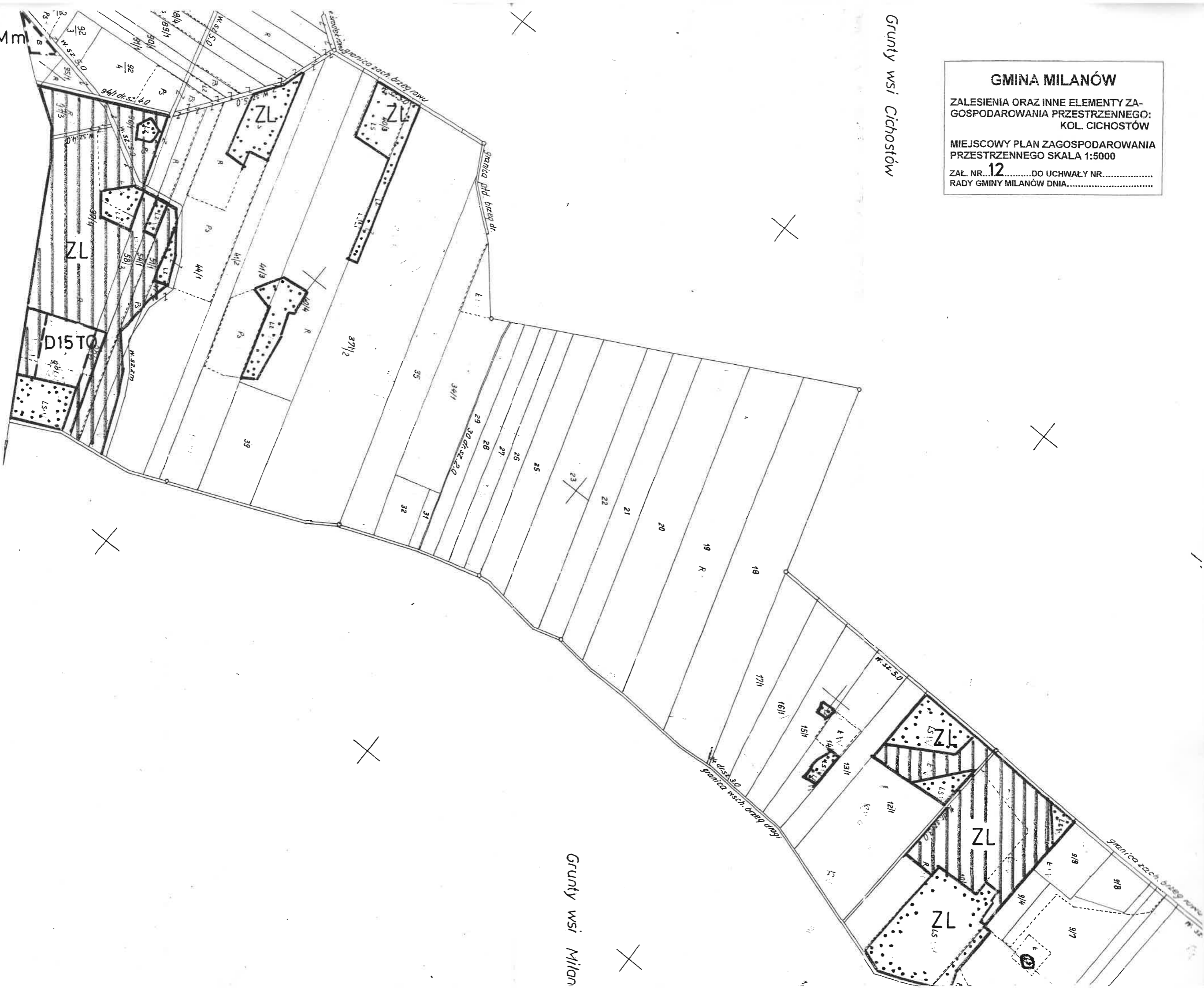
GMINA MILANÓW

ZALESIENIA ORAZ INNE ELEMENTY ZA-
GOSPODAROWANIA PRZESTRZENNEGO:
KOL. CICHOSTÓW

MIEJSCOWY PLAN ZAGOSPODAROWANIA
PRZESTRZENNEGO SKALA 1:5000

ZAL. NR...12.....DO UCHWAŁY NR.....
RADY GMINY MILANÓW DNIA.....

Grunty wsi Cichostów



KUSZ Nr 2

RMm

Grunty wsi Milan

GMINA MILANÓW

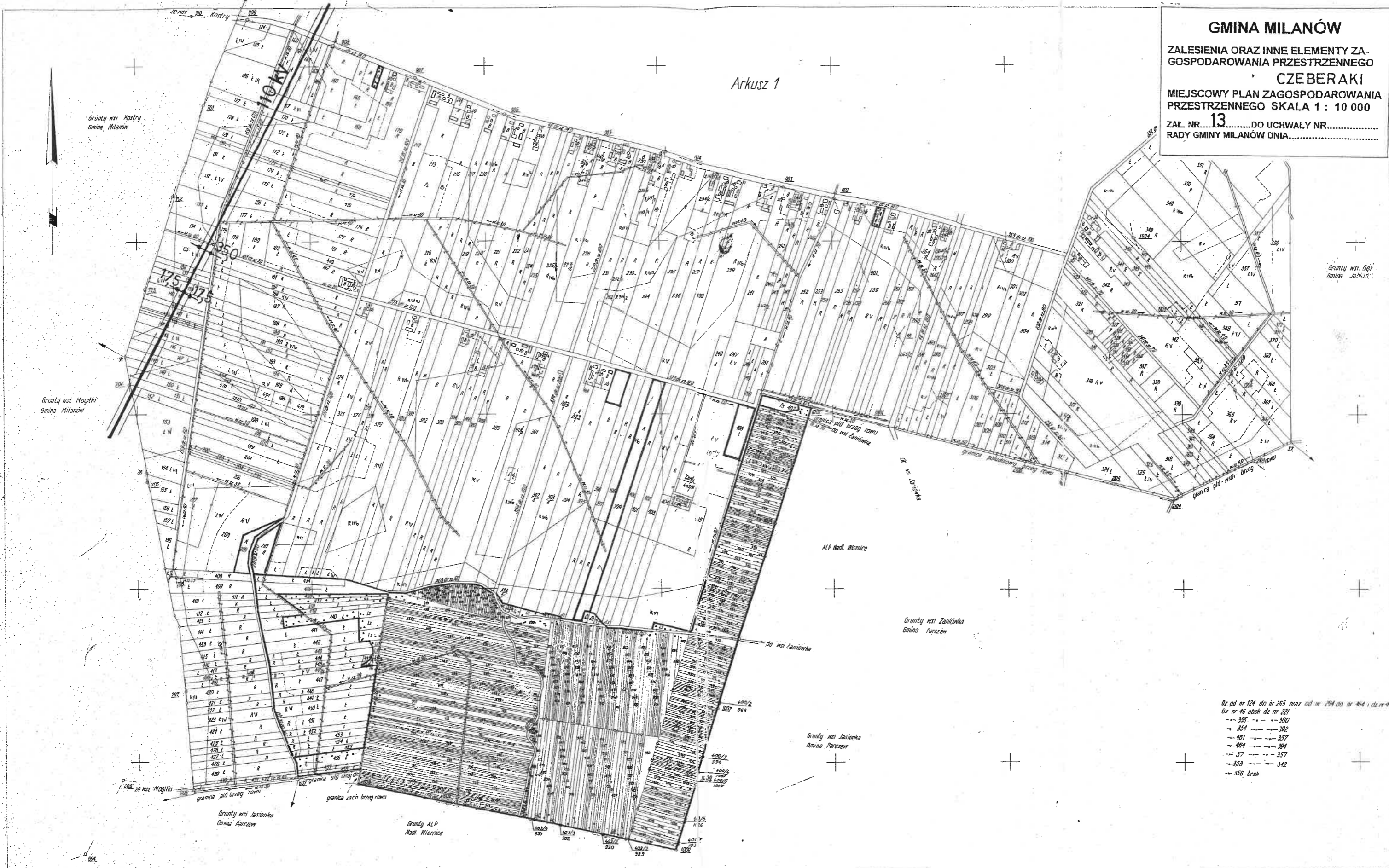
ZALESIENIA ORAZ INNE ELEMENTY ZA-
GOSPODAROWANIA PRZESTRZENNEGO

CZEBERAKI

MIEJSCOWY PLAN ZAGOSPODAROWANIA
PRZESTRZENNEGO SKALA 1 : 10 000

ZAL. NR. 13.....DO UCHWAŁY NR.....
RADY GMINY MILANÓW DNIA.....

Arkusz 1



Od nr 124 do nr 265 oraz od nr 294 do nr 454 i do nr 45
 Od nr 46 obok do nr 221
 -- 355 -- -- 300
 -- 354 -- -- 392
 -- 461 -- -- 357
 -- 464 -- -- 394
 -- 57 -- -- 357
 -- 353 -- -- 342
 -- 356 brak

Arkusz 2(2)

Województwo: Lubelskie
 Gmina: Milanów

CZEBERAKI

Mapa ewidencji gruntów

1. Osnowa: Poligonizacja techniczna IVK - Biuro Urządzenia i Pomiaru Las w Przemyslu 1968r
 Poligonizacja techniczna IVK - Państwowe Przedsiębiorstwo Fotogrametrii w Warszawie 1974r.
 2. Pomiar szczegółowy: metoda fotogrametryczną z rozgraniczeniem obrotów
 Państwowe Przedsiębiorstwo Fotogrametrii w Warszawie 1974r.
 3. Mapa: metoda fotograficzną z mapy zasadniczej w skali 1:5000
 Państwowe Przedsiębiorstwo Geodezyjno-Kartograficzne 1975r.

PAŃSTWOWE PRZEDSIĘBIORSTWO GEODEZYJNO-KARTOGRAFICZNE
 W WARSZAWIE

Kierownik Robot
 J. Jaron
 Kontrola techniczna
 przeprowadził
 inż. Józef Gucy
 data 26.08.1975r.

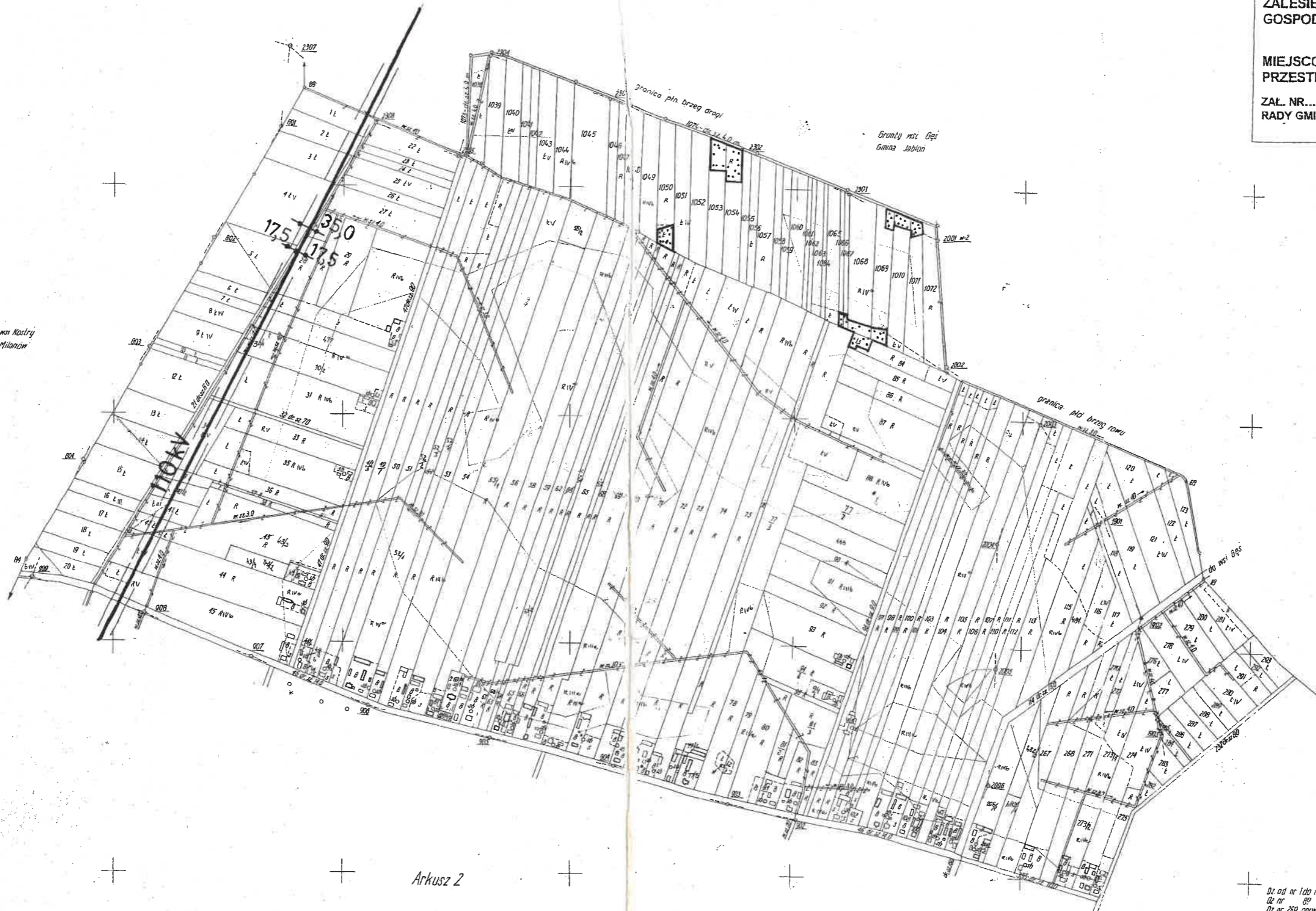
Z up. Dyrektora
 Mierosław Zehada
 inż. Stanisław Jazłowicz
 data 26.08.1975r.

18.XI.75. 204/16/93/MS
 18.XI.75.

GMINA MILANÓW

**ZALESIENIA ORAZ INNE ELEMENTY ZAGOSPODAROWANIA PRZESTRZENNEGO
CZEBERAKI
MIEJSCOWY PLAN ZAGOSPODAROWANIA PRZESTRZENNEGO SKALA 1 : 10 000**

ZAL. NR. **13** DO UCHWAŁY NR.....
RADY GMINY MILANÓW DNIA.....



Gruntki wsi Kozłowy
Gmina Milanów

Gruntki wsi Gęsi
Gmina Jabłoni

Arkusz 2

Oz. od nr 1 do nr 123 i od nr 266 do nr 293 oraz nr 465
Oz. nr 87
Oz. nr 269 ORAZ Oz. nr 35
Oz. nr 465
Oz. nr 46 - na ark. 2

Arkusz 1(2)

Województwo : białkopolskie

Gmina : Milanów

CZEBERAKI

Mapa ewidencji gruntów

1. Źródła : Poligonizacja IV Kł. - Biuro Urzędzenia i Pomiaru las w Przemyśle 1966r.
Poligonizacja techniczna IV Kł. - Państwowe Przedsiębiorstwo Fotogrametrii w Warszawie 1974r.
2. Pomiar szczegółów : metodą fotogrametryczną z rozgraniczeniem obszarów
Państwowe Przedsiębiorstwo Fotogrametrii w Warszawie 1974r.
3. Mapa : metodą fotogrametryczną z mapy zasadniczej w skali 1:30000
Państwowe Przedsiębiorstwo Geodezyjno-Kartograficzne w Warszawie 1975r.

PAŃSTWOWE PRZEDSIĘBIORSTWO GEODEZYJNO-KARTOGRAFICZNE
W WARSZAWIE

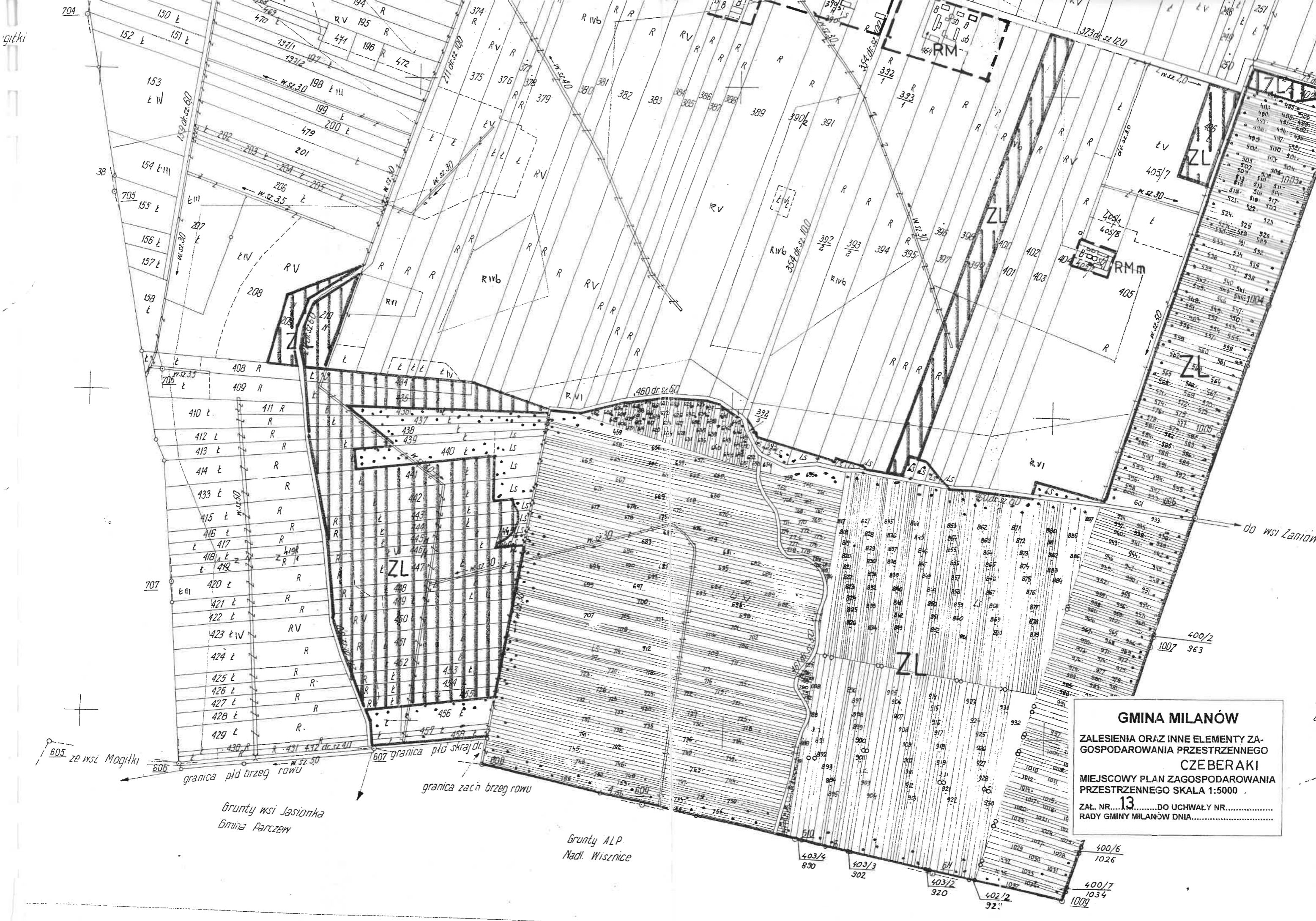
Nierozwikłane Roboty
P. Jaron
Kontrolę techniczną
przepracował
Inż. Józef Grog
dnia 26.08.1975r.

Z up. Dyrektora
[Signature]
dnia 18. XI. 75

204/16/93/75

Os. Nr 15B

Pomierzalna obszar
27156 ha



GMINA MILANÓW
ZALESIENIA ORAZ INNE ELEMENTY ZA-
GOSPODAROWANIA PRZESTRZENNEGO
CZEBERAKI
MIEJSCOWY PLAN ZAGOSPODAROWANIA
PRZESTRZENNEGO SKALA 1:5000
 ZAŁ. NR. 13 DO UCHWAŁY NR.....
 RADY GMINY MILANÓW DNIA.....

głtki

do wsi Janiówka

Gruntz wsi Jasionka
Gmina Parczew

Gruntz ALP
Nadl. Wisznice

605 ze wsi Mogiłki

granicz pld brzeg rowu

granicz zach brzeg rowu

607 granicz pld skrajn

400/6
1026

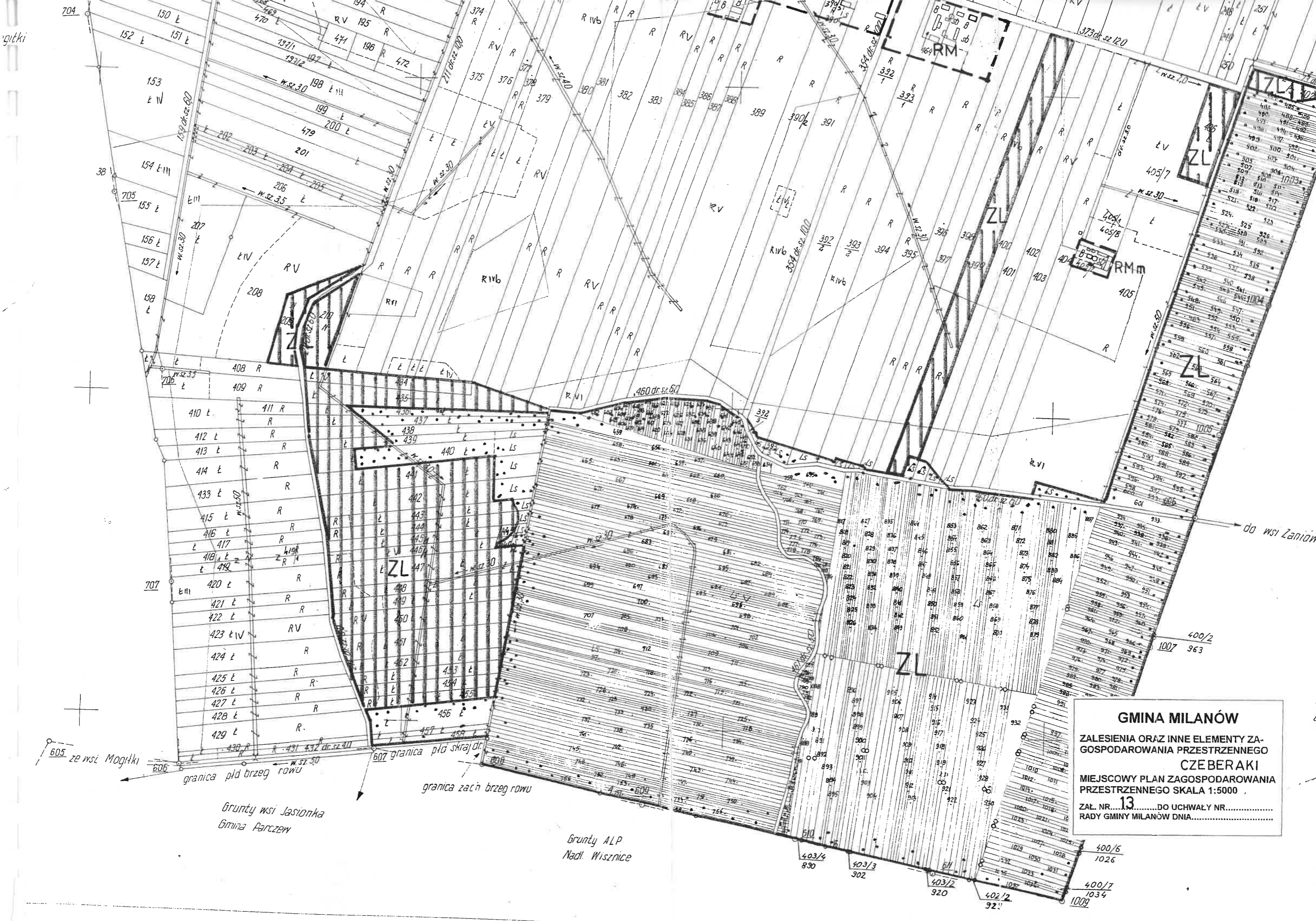
400/7
1034

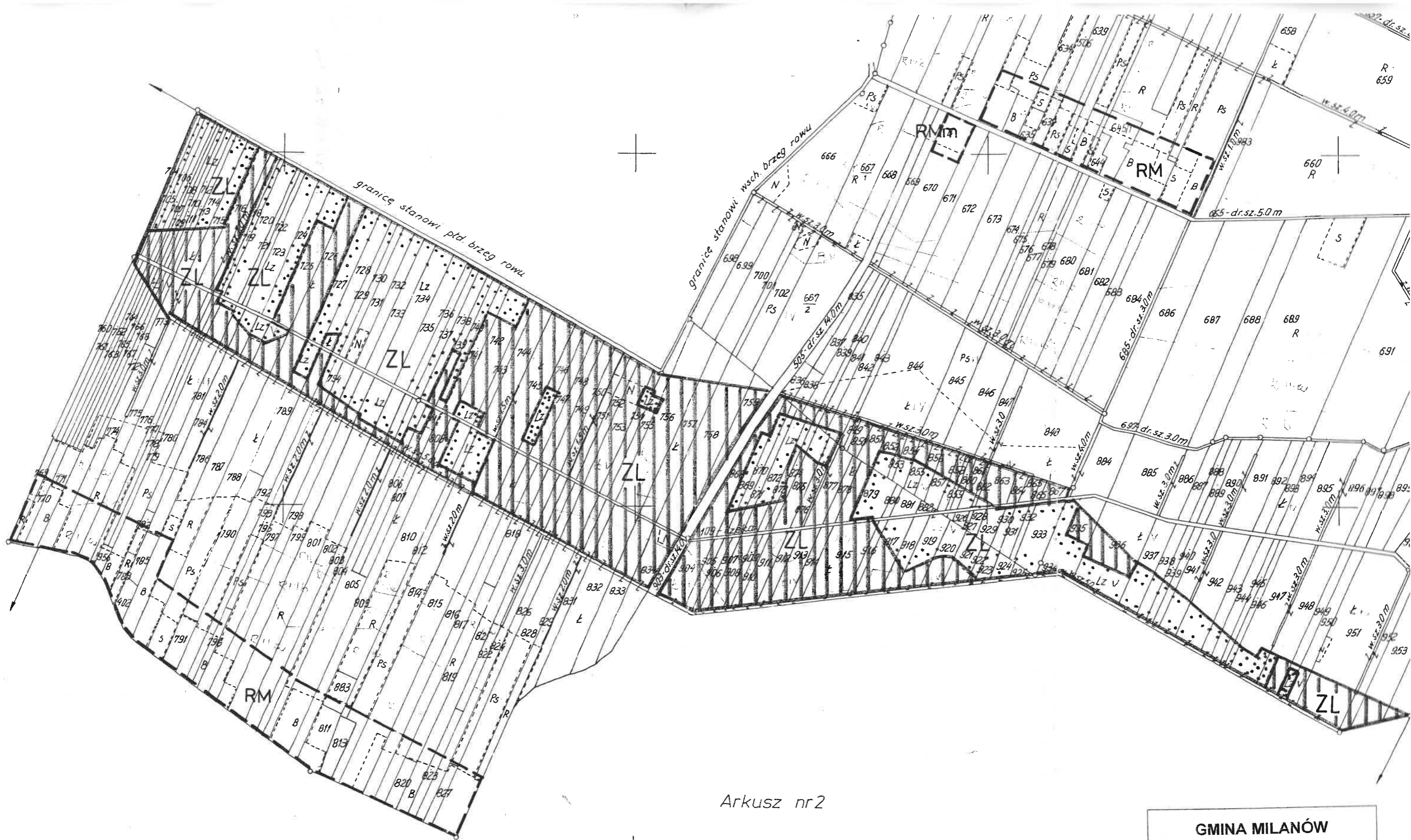
403/2
920

403/4
830

403/3
302

402/2
921





Arkusz nr 2

GMINA MILANÓW
 ZALESIENIA ORAZ INNE ELEMENTY ZA-
 GOSPODAROWANIA PRZESTRZENNEGO:
 KOPINA
 MIEJSCOWY PLAN ZAGOSPODAROWANIA
 PRZESTRZENNEGO SKALA 1:5000
 ZAŁ. NR. 14.....DO UCHWAŁY NR.....
 RADY GMINY MILANÓW DNIA.....

GMINA MILANÓW

**ZALESIENIA ORAZ INNE ELEMENTY ZA-
GOSPODAROWANIA PRZESTRZENNEGO:
KOPINA**

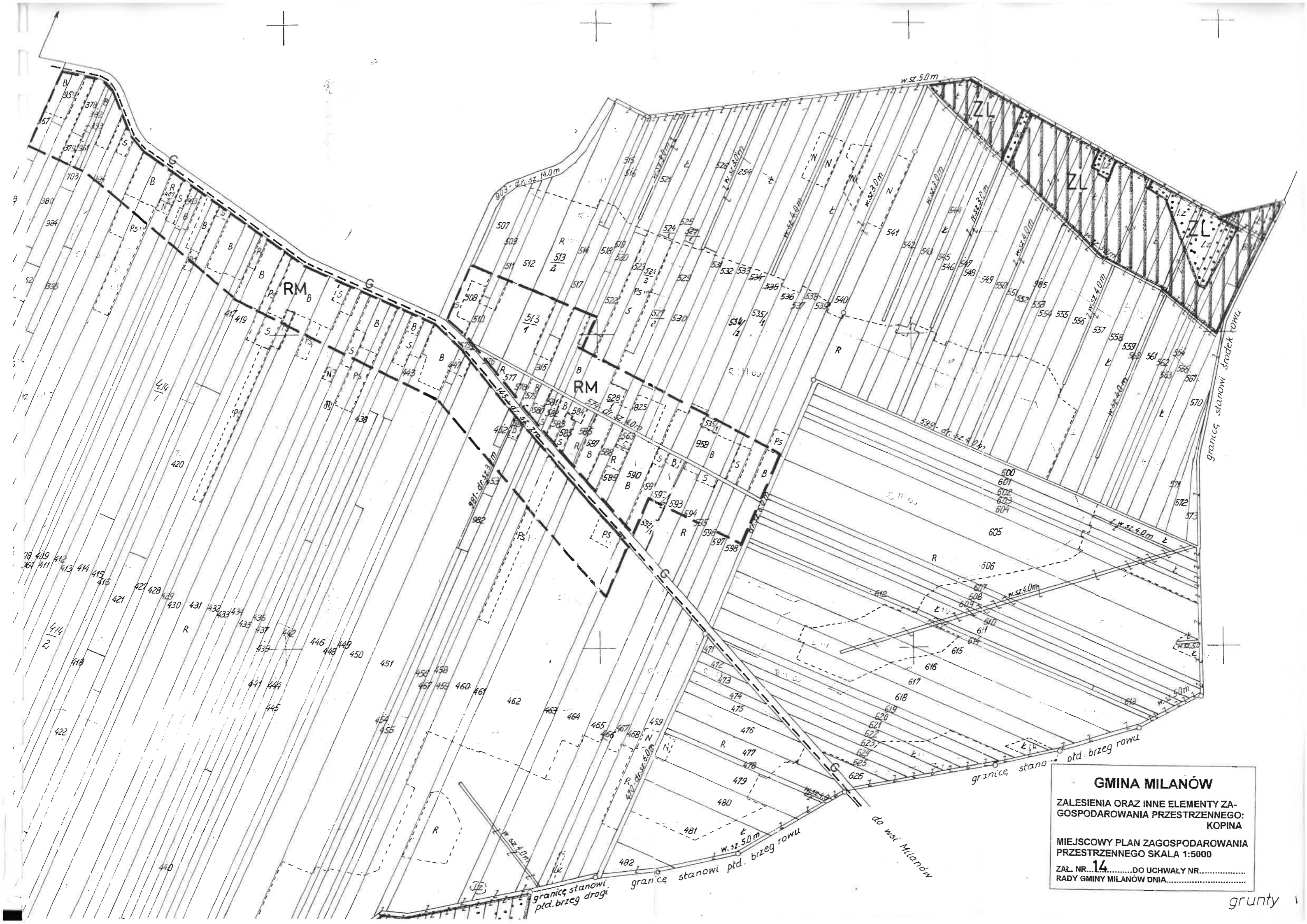
**MIEJSCOWY PLAN ZAGOSPODAROWANIA
PRZESTRZENNEGO SKALA 1:5000**

ZAL. NR. 14.....DO UCHWAŁY NR.....
RADY GMINY MILANÓW DNIA.....

grunty wsi Planta

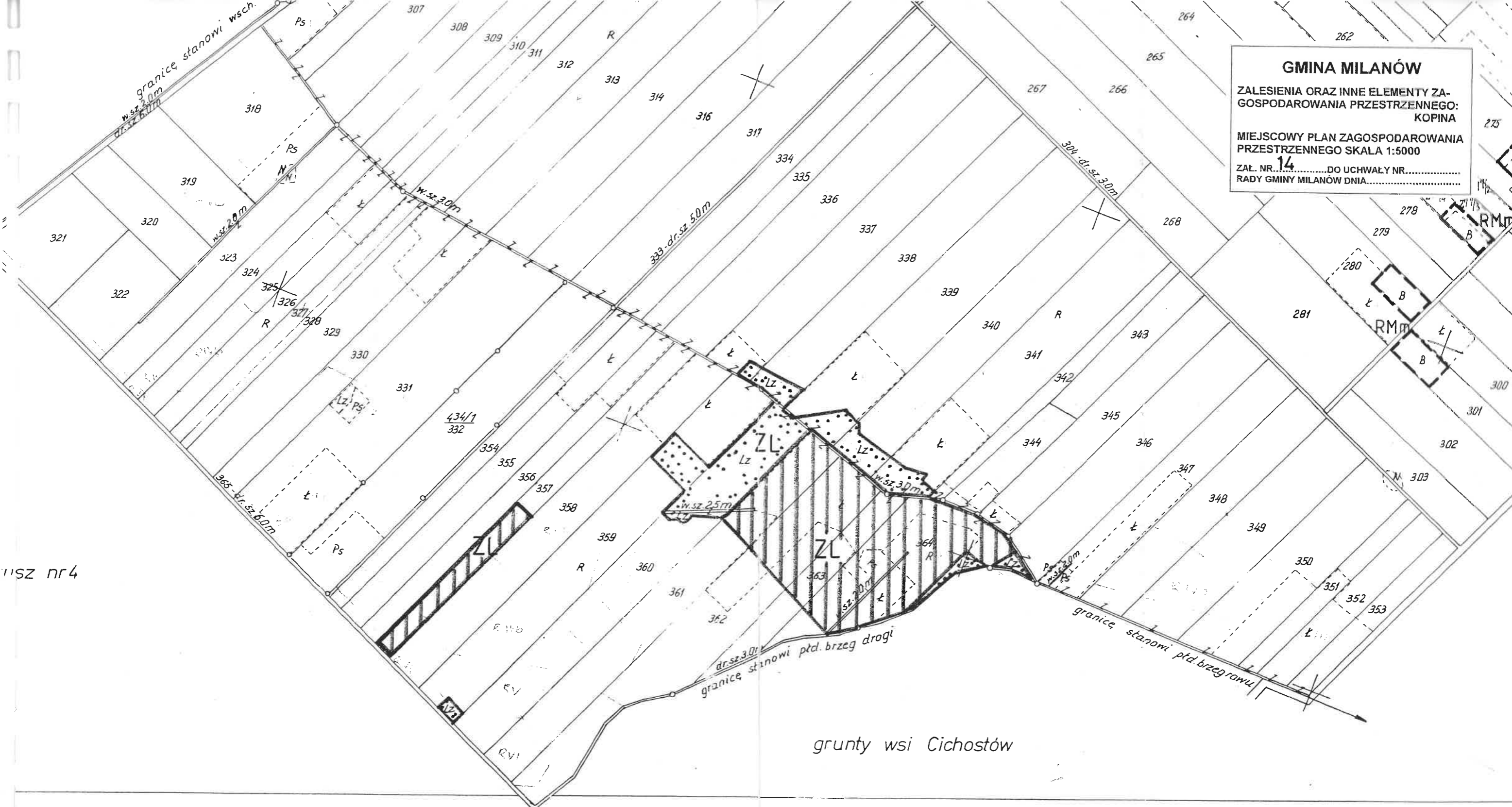


Arkusz nr 3



GMINA MILANÓW
 ZALESNIENIA ORAZ INNE ELEMENTY ZA-GOSPODAROWANIA PRZESTRZENNEGO: KOPINA
 MIEJSCOWY PLAN ZAGOSPODAROWANIA PRZESTRZENNEGO SKALA 1:5000
 ZAŁ. NR. 14 DO UCHWAŁY NR.....
 RADY GMINY MILANÓW DNIA.....

GMINA MILANÓW
 ZALESIENIA ORAZ INNE ELEMENTY ZA-
 GOSPODAROWANIA PRZESTRZENNEGO:
 KOPINA
 MIEJSCOWY PLAN ZAGOSPODAROWANIA
 PRZESTRZENNEGO SKALA 1:5000
 ZAŁ. NR. 14 DO UCHWAŁY NR.....
 RADY GMINY MILANÓW DNIA.....



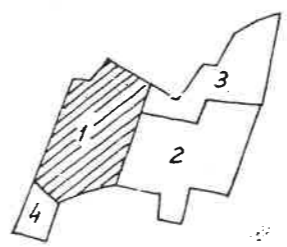
W.SZ nr 4

grunty wsi Cichostów

Mapa 1:5000

Materiały źródłowe: 1. Mapę niniejszą, wykonano jako odrys z mapy ewidencyjnej sporządzonej w 1962 roku na podstawie pierwotnego planu zasadniczego z uwzględnieniem prac geodezyjnych wykonanych a) w 1975 roku dla uregulowania własności gospodarstw rolnych b) w 1986 roku dotyczących terenowej kontroli ewidencji gruntów 2. Matryca wykonana ręcznie przez W.B.G. i T.R. w Warszawie w 1987 roku.

Schemat podziału na arkusze



WOJEWÓDZKIE BIURO GEODEZJI I TERENÓW ROLNYCH W WARSZAWIE
 Kierownik roboty
 Włademar Władziński
 Kazimierz Kasprzak
 St.insp. d/s kontroli i nadzoru
 mgr inż. L. Zwierzchowska
 Kierownik pracowni
 inż. Bronisław Stalony
 Główny inżynier
 w/z J. Kopyński
 mgr inż. J. Łopaciuk

GMINA MILANÓW

**ZALESIENIA ORAZ INNE ELEMENTY ZA-
GOSPODAROWANIA PRZESTRZENNEGO:
KOSTRY**

**MIEJSCOWY PLAN ZAGOSPODAROWANIA
PRZESTRZENNEGO SKALA 1:5000**

**ZAL. NR. 15.....DO UCHWAŁY NR.....
RADY GMINY MILANÓW DNIA.....**

Gruntysięgęs

GruntysięCzeberaki



204/10/15/25

GMINA MILANÓW

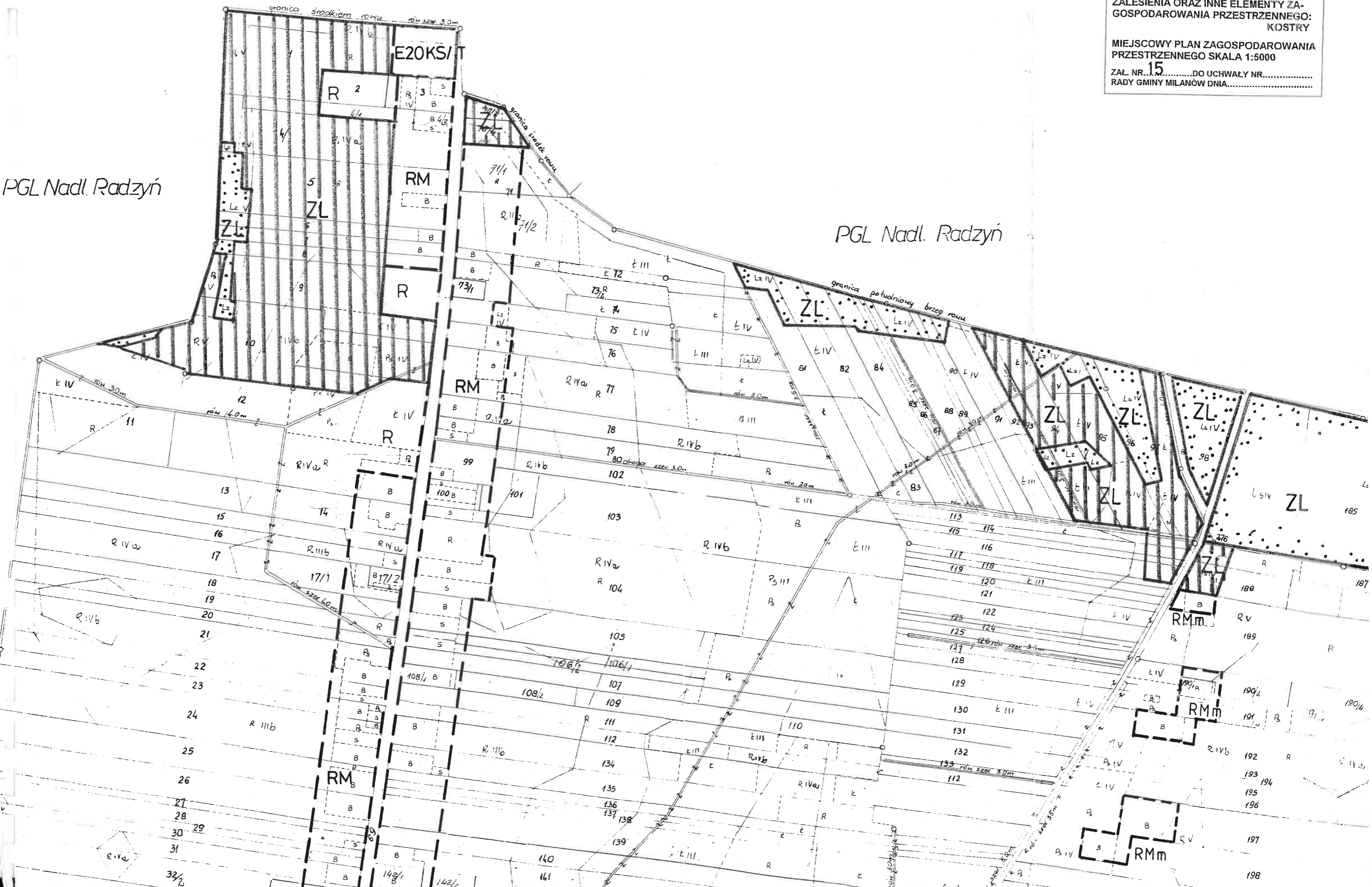
**ZALESIENIA ORAZ INNE ELEMENTY ZA-
GOSPODAROWANIA PRZESTRZENNEGO:
KOSTRY**

**MIEJSCOWY PLAN ZAGOSPODAROWANIA
PRZESTRZENNEGO SKALA 1:5000**

ZAL. NR. **15**.....DO UCHWAŁY NR.....
RADY GMINY MILANÓW DNIA.....

PGL Nadl. Radzyń

PGL Nadl. Radzyń



GMINA MILANÓW

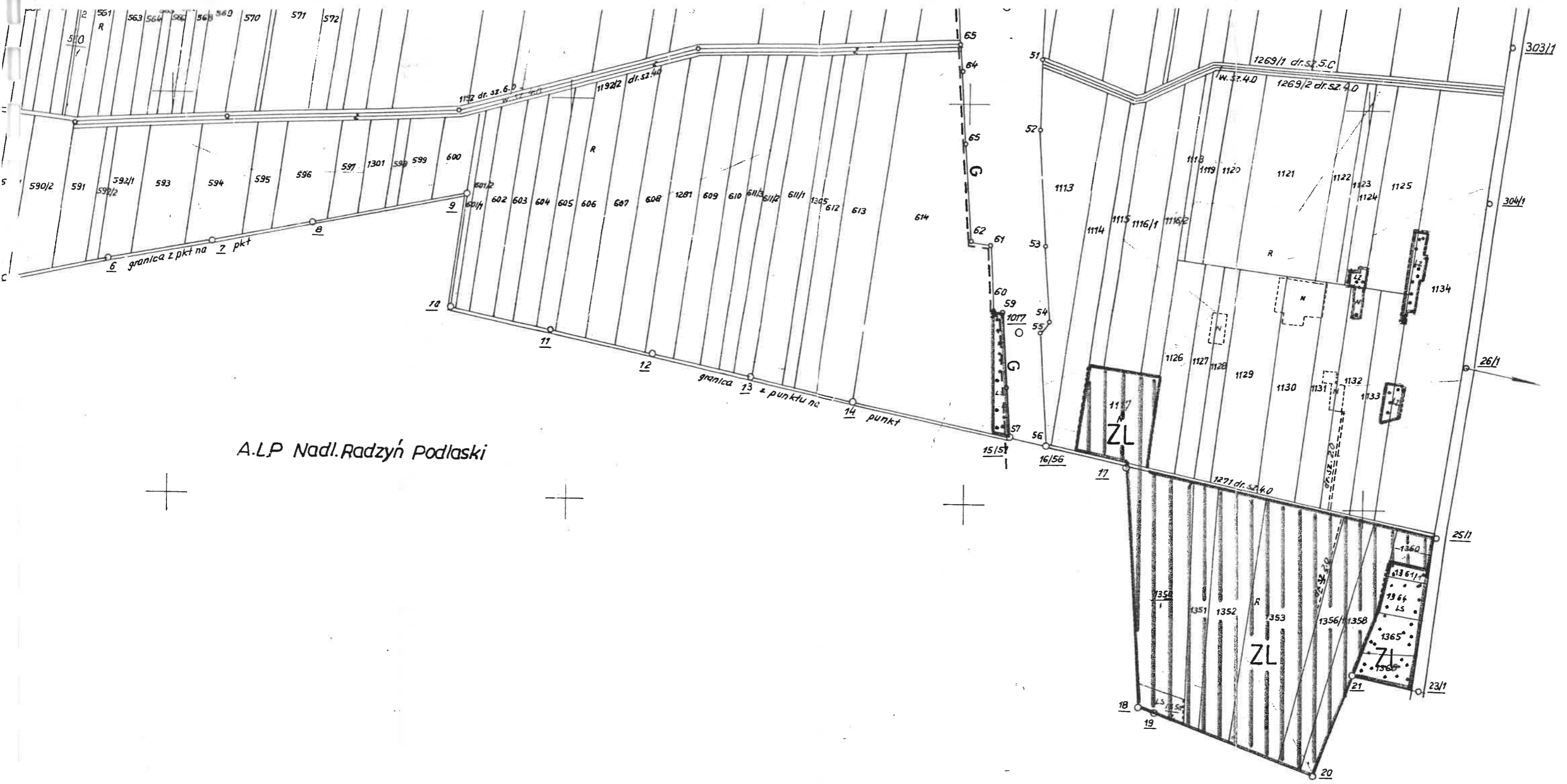
ZALESIENIA ORAZ INNE ELEMENTY ZA-
GOSPODAROWANIA PRZESTRZENNEGO
MILANÓW

MIEJSCOWY PLAN ZAGOSPODAROWANIA
PRZESTRZENNEGO SKALA 1:5000

ZAL. NR. **16,17** DO UCHWAŁY NR.....
RADY GMINY MILANÓW DNIA.....



Grunty wsi Kol. Cichostów



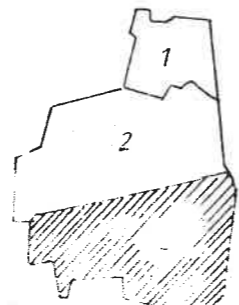
A.L.P. Nadl. Radzyń Podlaski

GMINA MILANÓW
 ZALESNIENIA ORAZ INNE ELEMENTY ZA-GOSPODAROWANIA PRZESTRZENNEGO: MILANÓW
 MIEJSCOWY PLAN ZAGOSPODAROWANIA PRZESTRZENNEGO SKALA 1:5000
 ZAŁ. NR. 16.17 DO UCHWAŁY NR..... RADY GMINY MILANÓW DNIA.....

Mapa ewidencyjna 1:5000

1965"OPGK w Lublinie 1978 "GDSP "Technoplan" w Lublinie 1985, 1984-85
 nowy szczegółowej WBGi TR w Białej Podlaskiej - 1985r
 uni. metodą bezpośrednią w WBGi TR w Białej Podlaskiej - 1985r
 w celu ustalenia sytuacji i stanu na dzień 1985r

Układ arkuszy



WOJEWÓDZKIE BIURO GEODEZJI I TERENÓW ROLNYCH
 w BIAŁEJ PODLASKIEJ

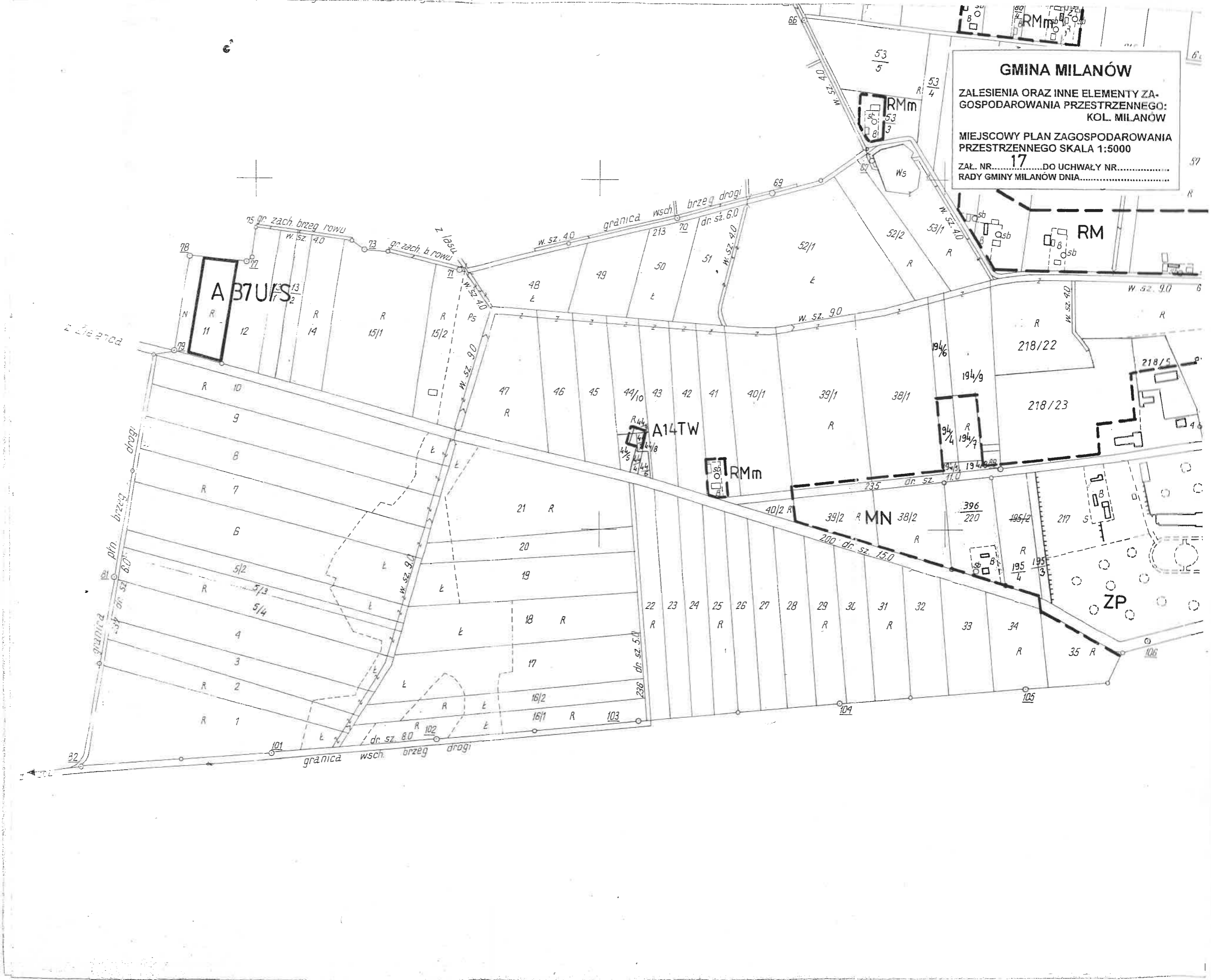
Kierownik roboty	Kierownik pracowni
<i>[Signature]</i>	<i>[Signature]</i>
Stanisław Łalecki	mgr inż. Andrzej Radziński
Inspektor kontroli	Główny inżynier

Grнты wsi Kópina



GMINA MILANÓW
ZALESIENIA ORAZ INNE ELEMENTY ZA-
GOSPODAROWANIA PRZESTRZENNEGO:
MILANÓW
MIEJSCOWY PLAN ZAGOSPODAROWANIA
PRZESTRZENNEGO SKALA 1:5000
ZAL. NR. **16.17** DO UCHWAŁY NR.....
RADY GMINY MILANÓW DNIA.....

GMINA MILANÓW
**ZALESIENIA ORAZ INNE ELEMENTY ZA-
 GOSPODAROWANIA PRZESTRZENNEGO:
 KOL. MILANÓW**
**MIEJSCOWY PLAN ZAGOSPODAROWANIA
 PRZESTRZENNEGO SKALA 1:5000**
 ZAŁ. NR. 17 DO UCHWAŁY NR.
 RADY GMINY MILANÓW DNIA.

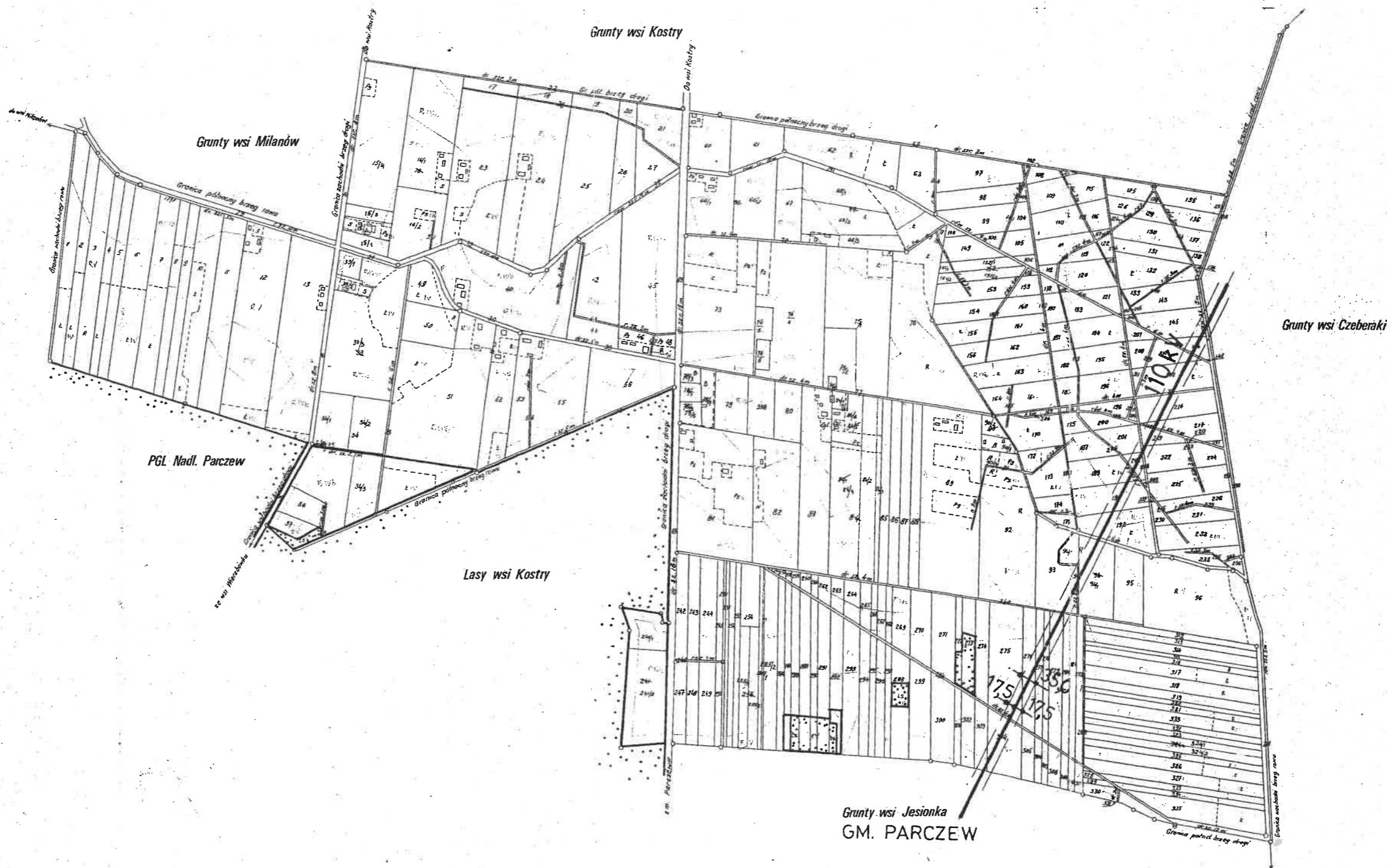


GMINA MILANÓW

ZALESIENIA ORAZ INNE ELEMENTY ZA-
GOSPODAROWANIA PRZESTRZENNEGO:
MOGIŁKI

MIEJSCOWY PLAN ZAGOSPODAROWANIA
PRZESTRZENNEGO SKALA 1 : 10 000

ZAL. NR. 18 DO UCHWAŁY NR.....
RADY GMINY MILANÓW DNIA.....



ARKUSZ 1

204/16/34/63

woj. bielskopodlaskie
gm. Milanów
wieś MOGIŁKI

Mapa ewidencyjna

- Mapę wykonano ręcznie w oparciu o pomiar na granicy
Pomiaru dokonał geodeta: Bartosz Kazimierz w 1967r.
Metrycę wykreślił geodeta: St. Pruchnicki w 1967r.
- Mapę wykonano na podstawie planu rysunku mapy zasadniczej sporządzonej na podkładzie
fotogrametrycznym
- Wzrostnik wykonano metodą fotograficzną w WBBiTR w Lublinie w 1978r.

Układ arkuszy

WOJEWÓDZKIE BIURO GEODEZJI I TERENÓW ROLNYCH
W BIAŁEJ PODLASKIEJ

Kierownik roboty

Inspektor kontroli

Kierownik pracowni

Główny inżynier

Kontrolę techniczną przeprowadził

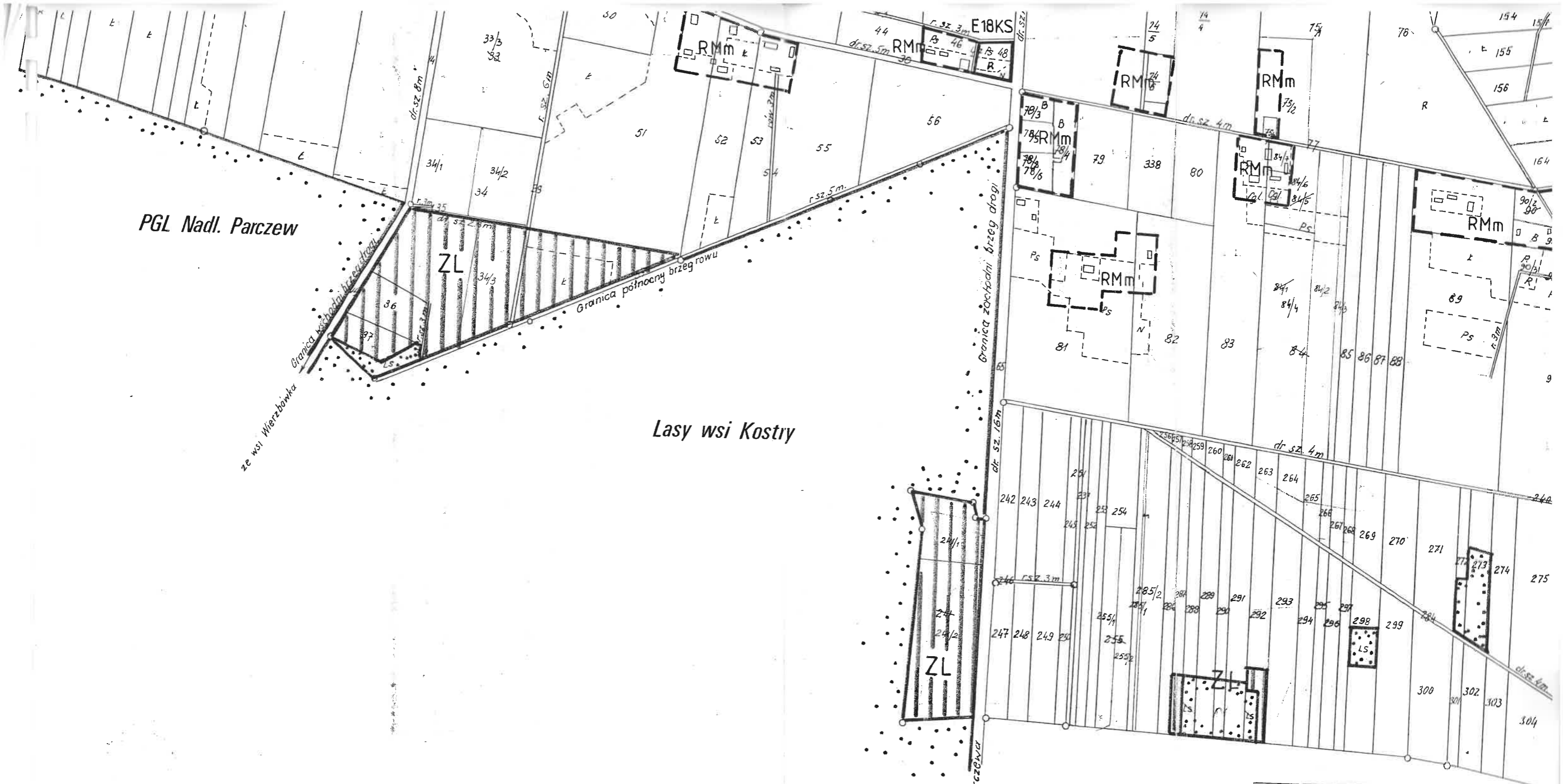
Insp. Naśl. Geod. St. Witko

28.02.1962r

Zmiany

204/16/34/63

Powierzchnia
całkowita
arkusza



GMINA MILANÓW
 ZALESIENIA ORAZ INNE ELEMENTY ZAGOSPODAROWANIA PRZESTRZENNEGO: MOGIŁKI
 MIEJSKOWY PLAN ZAGOSPODAROWANIA PRZESTRZENNEGO SKALA 1:5000
 ZAŁ. NR. 18.....DO UCHWAŁY NR.....
 RADY GMINY MILANÓW DNIA.....

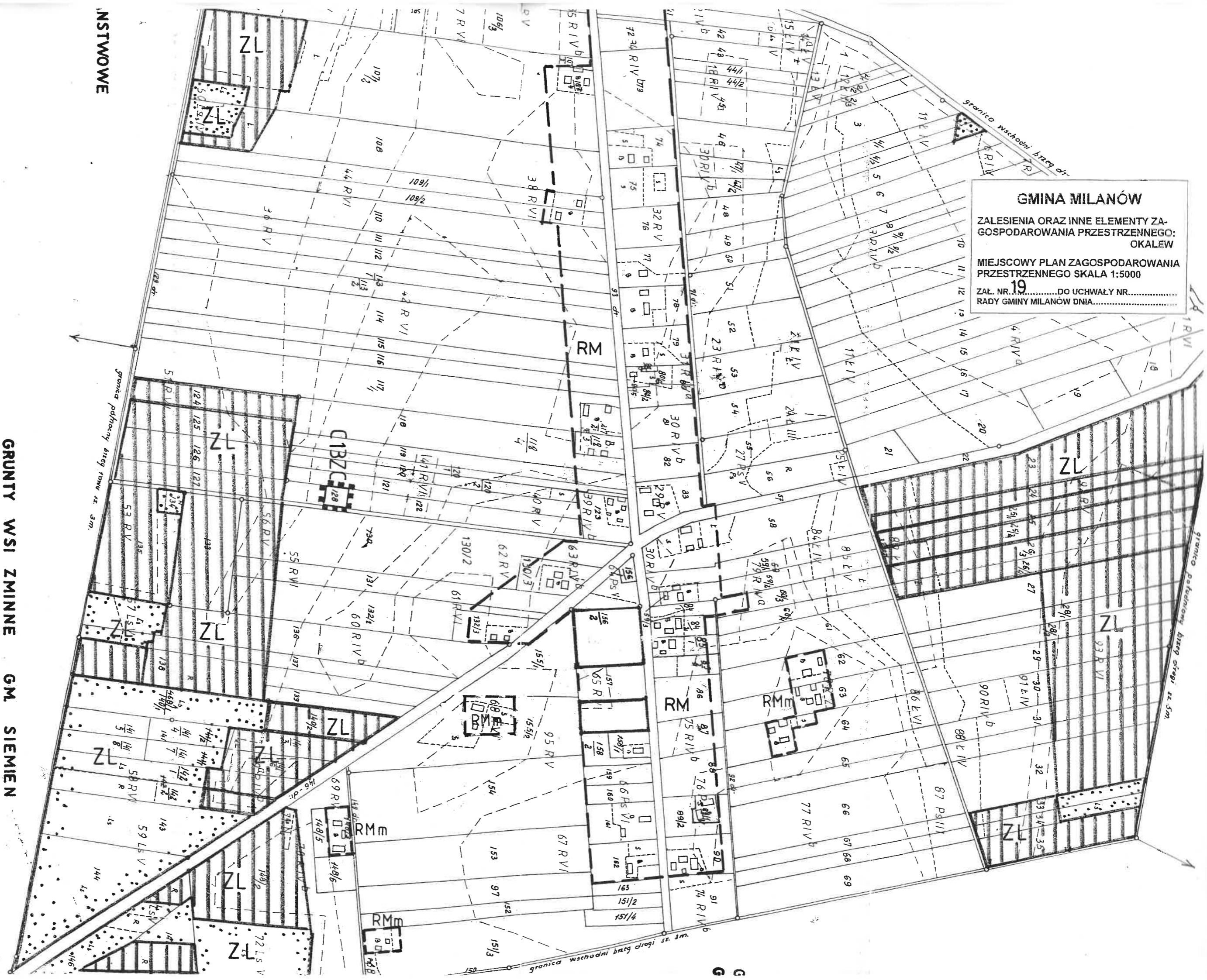
Mapa ewidencyjna 1:5000

Układ arkuszy

1. Mapę wykonano ręcznie w oparciu o pomiar na gruncie
 Pomiaru dokonał geodeta: Dariusz Kozłowski

WOJEWÓDZKIE BIURO GEODEZJI I TERENÓW ROLNYCH
 W BIAŁEJ PODLASKIEJ

Kontrolę techniczną



GMINA MILANÓW

ZALESIENIA ORAZ INNE ELEMENTY ZAGOSPODAROWANIA PRZESTRZENNEGO:
OKALEW

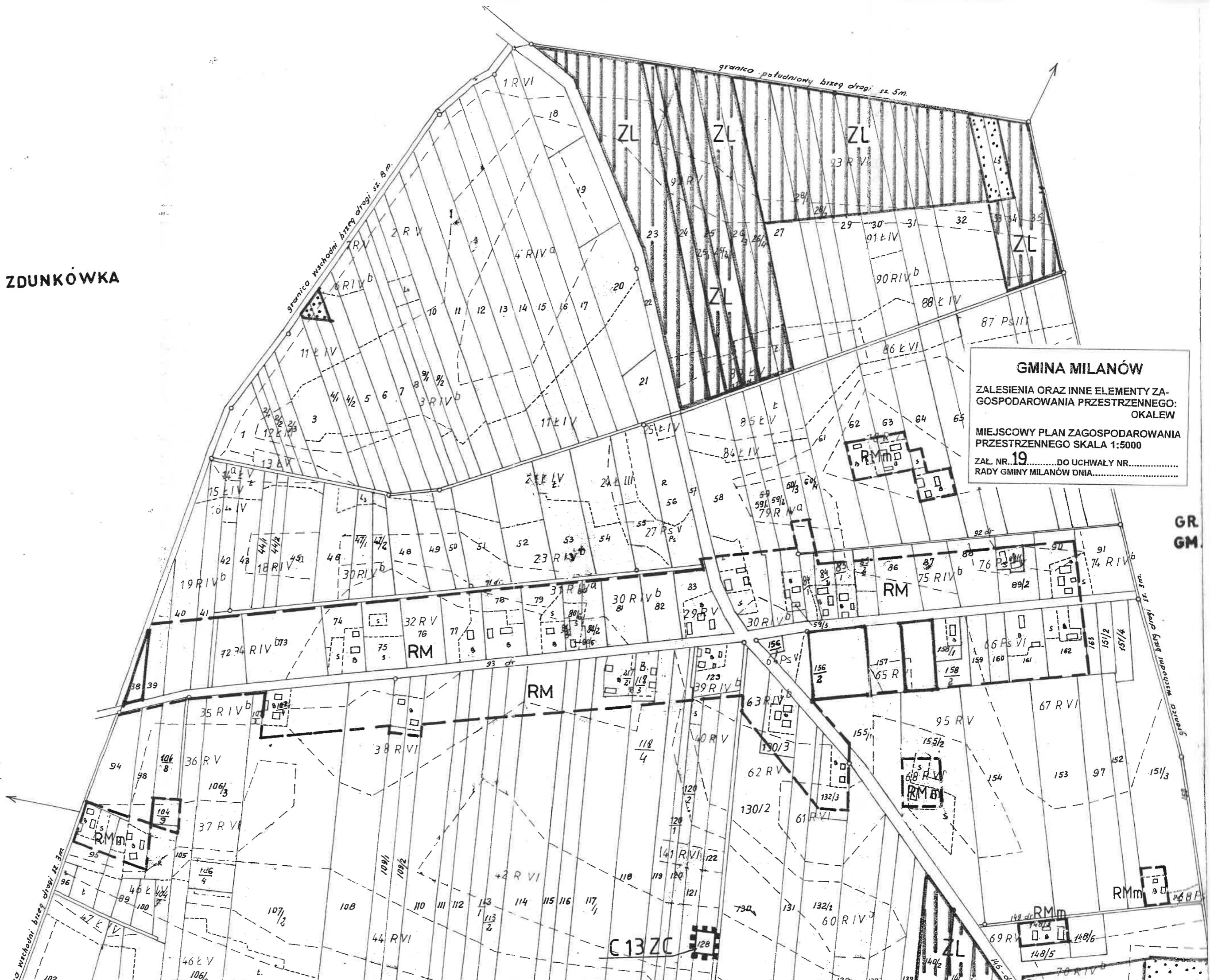
MIEJSCOWY PLAN ZAGOSPODAROWANIA PRZESTRZENNEGO SKALA 1:5000

ZAŁ. NR. 19 DO UCHWAŁY NR. RADY GMINY MILANÓW DNIA.

GRUNTY WSI ZMINNE GM. SIEMIEN

INSTWOWE

OS. WSI WÓLKA ZDUNKÓWKA
M. SUCHOWOLA



GMINA MILANÓW
ZALESIENIA ORAZ INNE ELEMENTY ZA-
GOSPODAROWANIA PRZESTRZENNEGO:
OKALEW
MIEJSCOWY PLAN ZAGOSPODAROWANIA
PRZESTRZENNEGO SKALA 1:5000
ZAŁ. NR. 19.....DO UCHWAŁY NR.....
RADY GMINY MILANÓW DNIA.....

GR.
GM.

GMINA MILANÓW

ZALESIENIA ORAZ INNE ELEMENTY ZA-GOSPODAROWANIA PRZESTRZENNEGO: RADCZE

MIEJSCOWY PLAN ZAGOSPODAROWANIA PRZESTRZENNEGO SKALA 1 : 10 000

ZAL. NR. 20 DO UCHWAŁY NR..... RADY GMINY MILANÓW DNIA.....



Ark. 1(4)

zop. bielskopodlaskie
gmina Milanów

wieś RADCZE

- MAPA EWIDENCYJNA**
1. Plan ewidencyjny terenów wsi Rudno, składowy, 1:10 000, 1982 r.
 2. Plan ewidencyjny terenów wsi Rudno, 1:10 000, 1982 r.
 3. Plan ewidencyjny terenów wsi Rudno, 1:10 000, 1982 r.

Układ arkuszy



Woj. Biuro Geodezji i Terenów Rolnych
w Białej Podlaskiej

Wykonawca
Maria Łucyńska
Kierownik Rej. Oddziału
Mieczysław Załuski

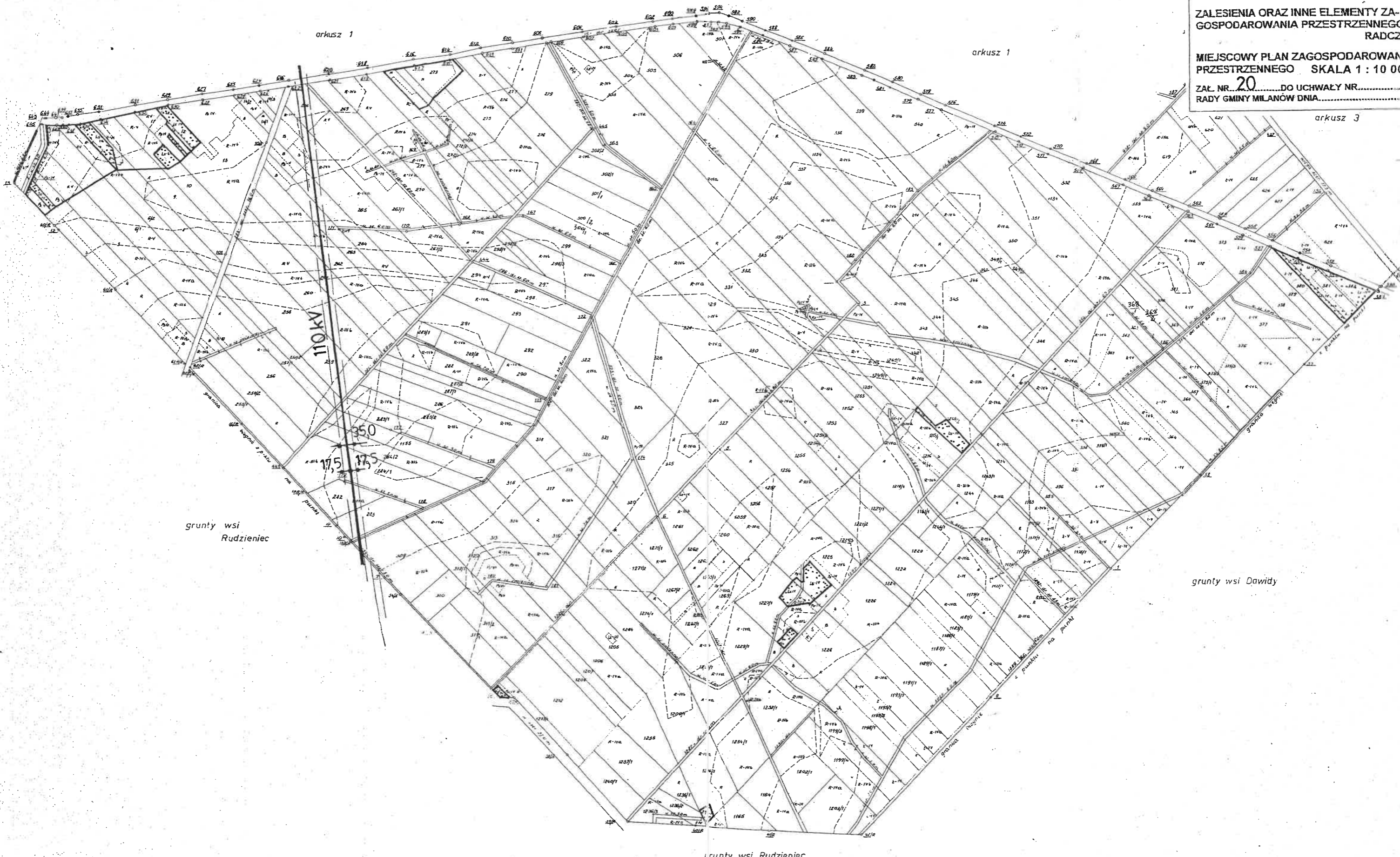
Wydział Geodezji i Gospodarki

Wzrost do ewidencji w Woj. Ośrodku...
Kart. - Plan Terenowej w Parcewie.
dnia 10 10 82 r. z za nr...
Podstawa: art. 8 dekretu z dnia 13 czerwca 1950 r. o ustroju służby geodezyjnej i...
U. Nr 25, poz. 115.

arkusz 1

arkusz 1

arkusz 3



grunty wsi Rudzieniec

grunty wsi Dawidy

grunty wsi Rudzieniec

Ark. 4(4)

woj. białkopodlaskie
gmina Milanów

wieś RADCZE

MAPA EWIDENCYJNA

- 1. Osnowa: uklad lokacyjny KAS 1/18 z datumem rok 1969
- 2. Pomiar szczegółów metodą bezpośrednią WBG i TR w Białej Podl. rok 1982
- 3. Mapa: siatka kwadratów szablonem; osnowa, sytuacja ręcznie: WBG i TR w Białej Podl. rok 1982

Układ arkuszy

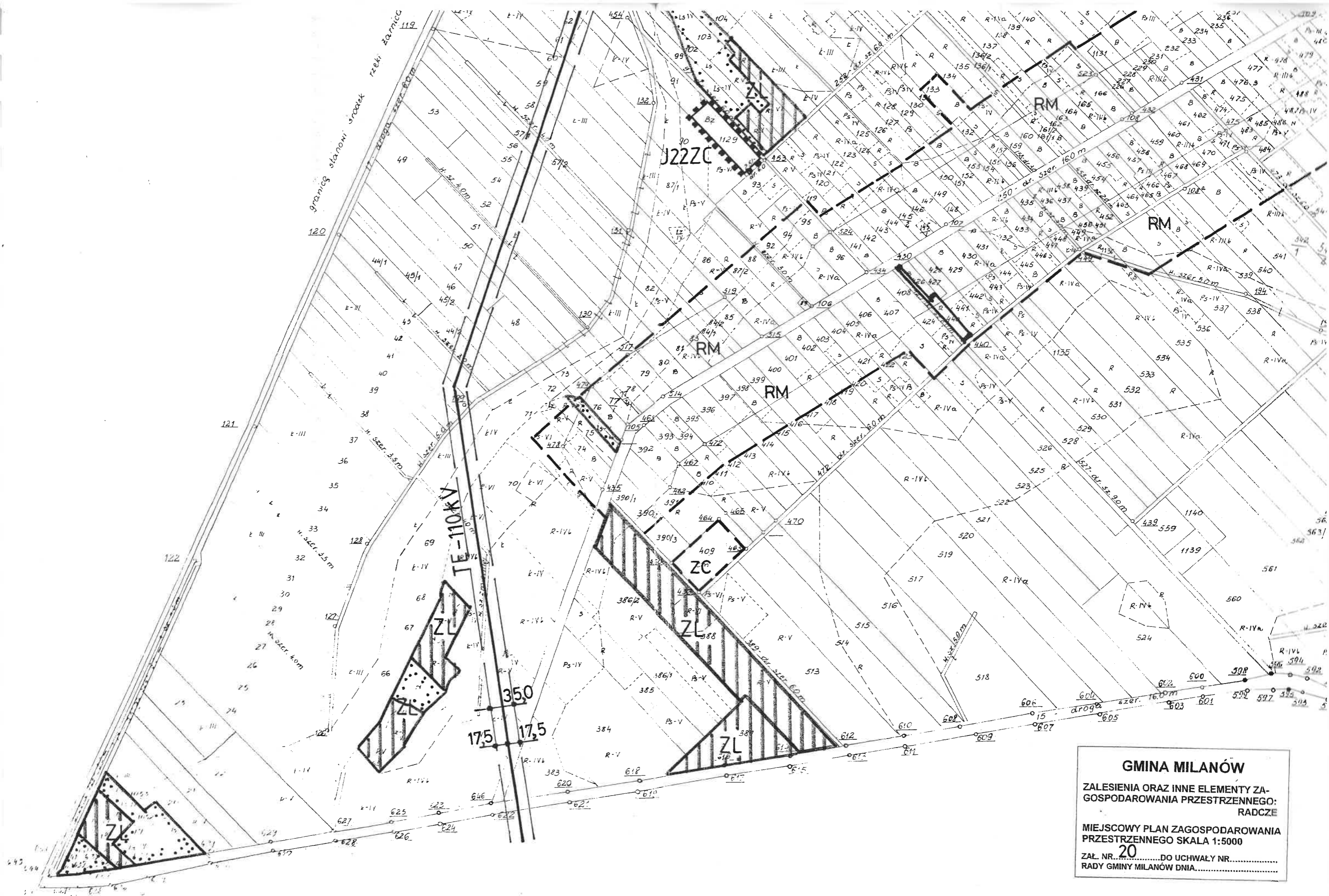


Woj. Biuro Geodezji i Terenów Rolnych
w Białej Podlaskiej

Wykonawca: Maria Ciesielska
Kierownik Rej. Oddziału: Mieczysław Zdunek

Woj. Biuro Geodezji i Terenów Rolnych
w Białej Podlaskiej
Wykonawca: Maria Ciesielska
Kierownik Rej. Oddziału: Mieczysław Zdunek
Data: 1982 r.

wierzchnia
wsi 1781,08 ha
waza 538,31 ha



GMINA MILANÓW

ZALESIENIA ORAZ INNE ELEMENTY ZA-
GOSPODAROWANIA PRZESTRZENNEGO:
RADCZE

MIEJSCOWY PLAN ZAGOSPODAROWANIA
PRZESTRZENNEGO SKALA 1:5000

ZAL. NR. **20** DO UCHWAŁY NR.....
RADY GMINY MILANÓW DNIA.....

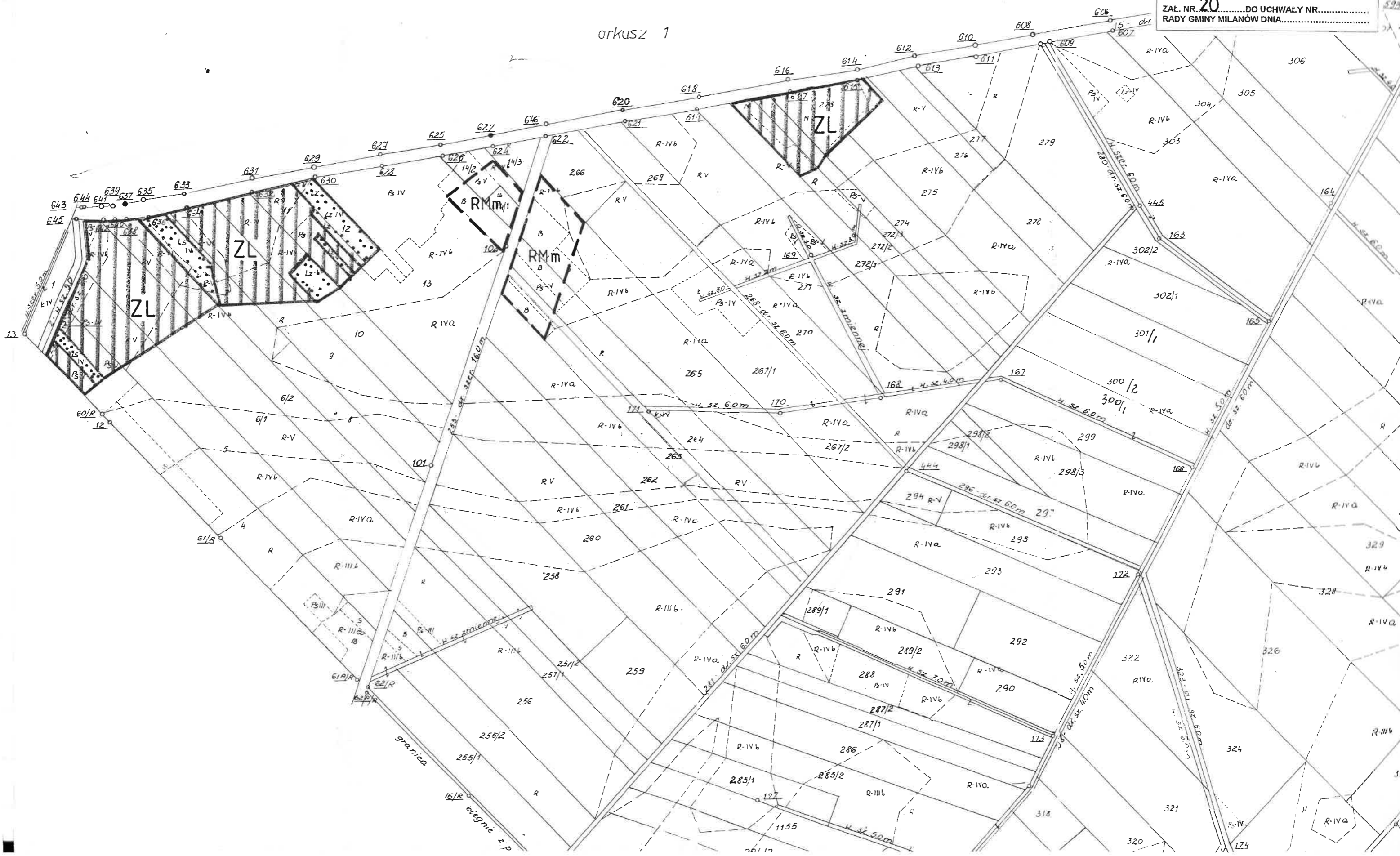
GMINA MILANÓW

**ZALESIENIA ORAZ INNE ELEMENTY ZA-
GOSPODAROWANIA PRZESTRZENNEGO:
RADCZE**

**MIEJSOWY PLAN ZAGOSPODAROWANIA
PRZESTRZENNEGO SKALA 1:5000**

ZAL. NR. **20**.....DO UCHWAŁY NR.....
RADY GMINY MILANÓW DNIA.....

arkusz 1



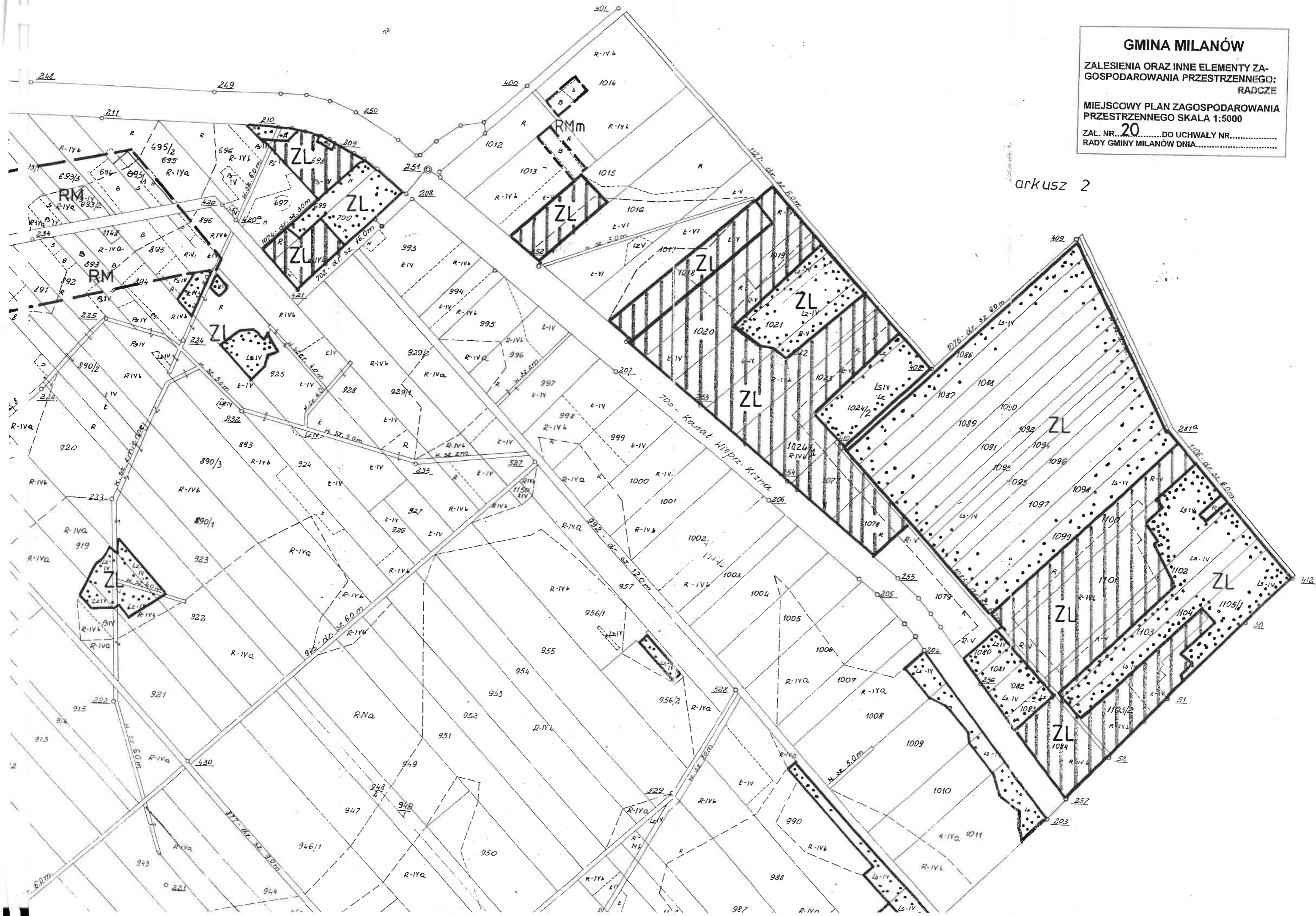
GMINA MILANÓW

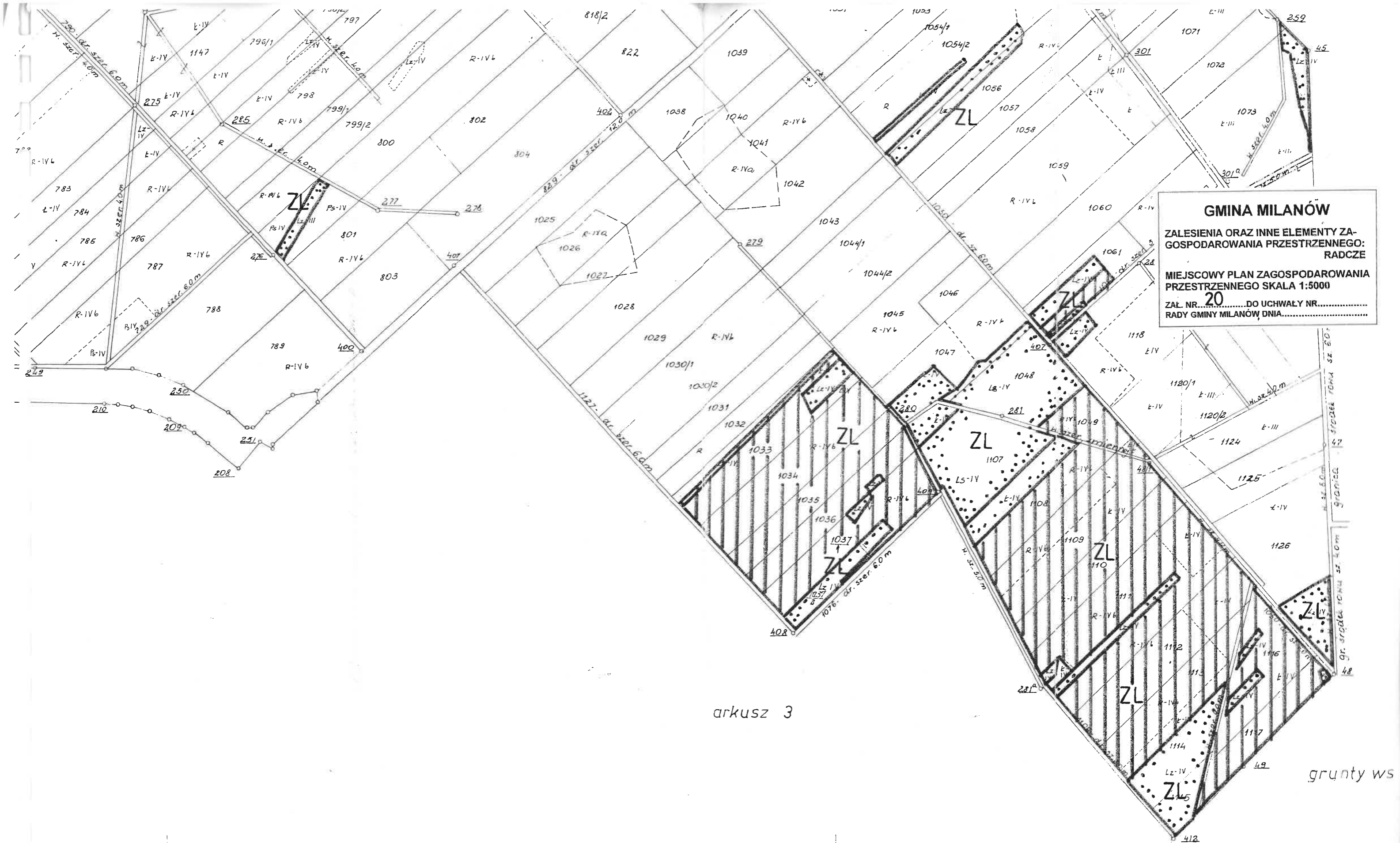
**ZALESIENIA ORAZ INNE ELEMENTY ZAGOSPODAROWANIA PRZESTRZENNEGO:
RADCZE**

MIEJSCOWY PLAN ZAGOSPODAROWANIA PRZESTRZENNEGO SKALA 1:5000

ZAL. NR. **20**.....DO UCHWAŁY NR.....
RADY GMINY MILANÓW DNIA.....

arkusz 2





GMINA MILANÓW
ZALESIENIA ORAZ INNE ELEMENTY ZA-
GOSPODAROWANIA PRZESTRZENNEGO:
RADCZE
MIEJSCOWY PLAN ZAGOSPODAROWANIA
PRZESTRZENNEGO SKALA 1:5000
ZAL. NR. 20 DO UCHWAŁY NR.
RADY GMINY MILANÓW DNIA.

arkusz 3

grunty ws

URZĄD WOJEWÓDZKI
 w Białej Podlaskiej

Wydział Geodezji i Gospodarki

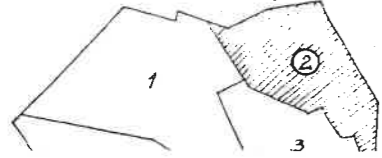
Wpłacono do prezydencji w Woj. Ośrodku Dokon.
 Kart. - Plan Terenowej w Parczewie.

w dniu 10.10.19... z załącznikami
 Po... z dnia 13 czerwca
 strona służbie geodezyjnej i kart.

Woj. Biuro Geodezji i Terenów Rolnych
 w Białej Podlaskiej

Wykonawca:
 Kierownik Rej. Odziatu:

Układ arkuszy



Grunty osady Komarówka Podlaska
Gmina Komarówka

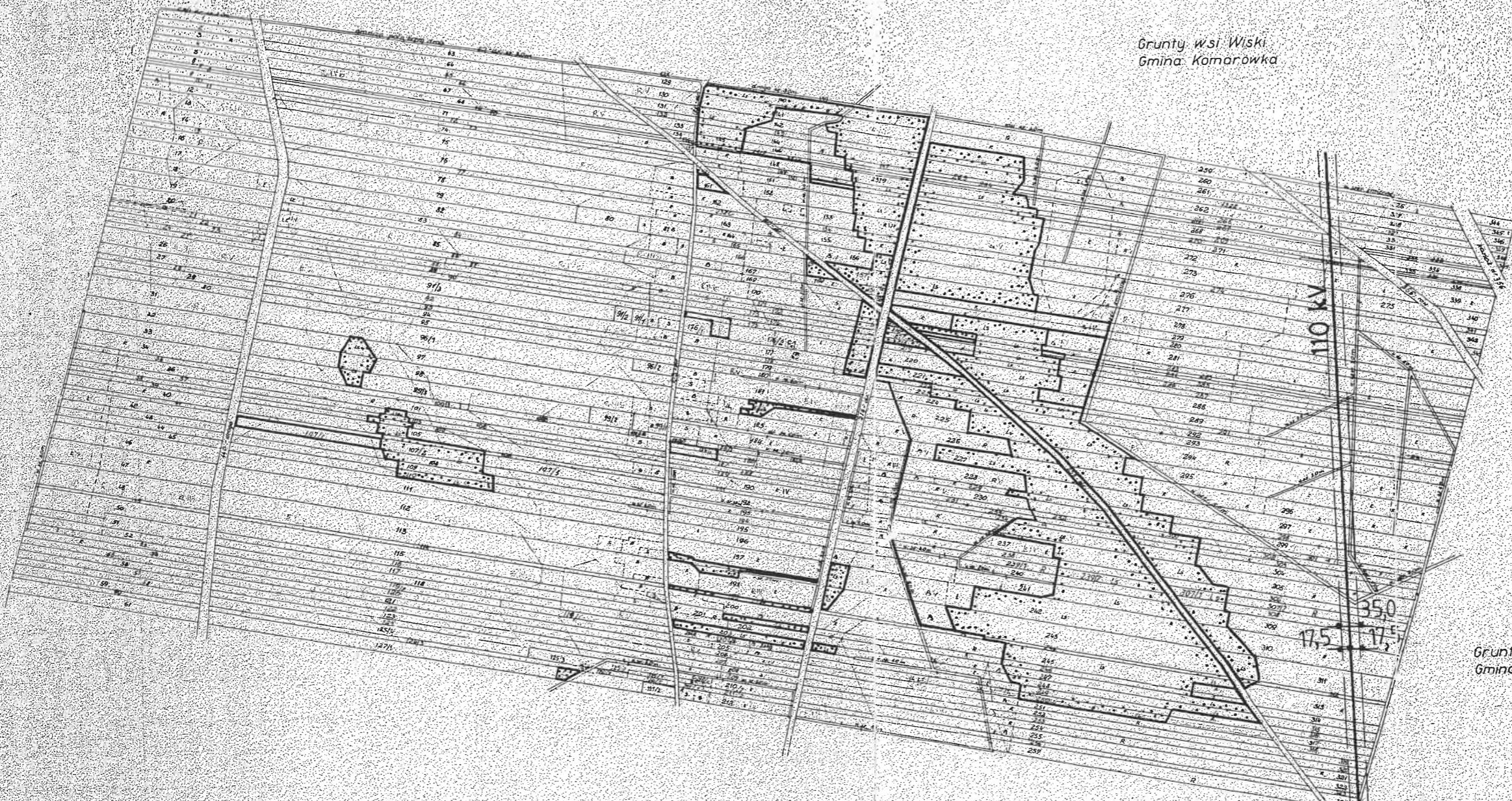
Grunty wsi Wiski
Gmina Komarówka

GMINA MILANÓW

ZALESIENIA ORAZ INNE ELEMENTY ZA-
GOSPODAROWANIA PRZESTRZENNEGO:
RUDNO

MIEJSCOWY PLAN ZAGOSPODAROWANIA
PRZESTRZENNEGO SKALA 1 : 10 000

ZAL. NR. 21.....DO UCHWAŁY NR.....
RADY GMINY MILANÓW DNIA.....



Grunty wsi Brzozowy Kąt
Gmina Komarówka

Arkusz 2

Parcelki od nr 1 do nr 358

Dz. nr 2317	—	obok dz. nr 146
2318	—	146
2319	—	148
2320	—	182
2321	—	181
2322	—	201
2323	—	271
2326	—	351

Arkusz 1(5)

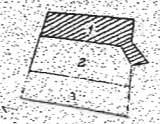
POWIERZCHNIA
arkusza 368,68 ha

Woj. białostockie
Gmina Milanów
wies RUDNO

Mapa ewidencyjna

Wykonano przez wykreślenie fotoreprodukcji mapy ewidencyjnej z roku 1961
sporządzonej na podstawie fotogrametrycznym oraz uaktualniono
wynikami pomiaru uzupełniającego w 1979 r.

Układ arkuszy Woj. Biuro Geodezji i Terenów Rolnych
w Białej Podlaskiej



Kierownik robót:
Kierownik oddziału:

GMINA MILANÓW

**ZALESIENIA ORAZ INNE ELEMENTY ZA-
GOSPODAROWANIA PRZESTRZENNEGO:
RUDNO**

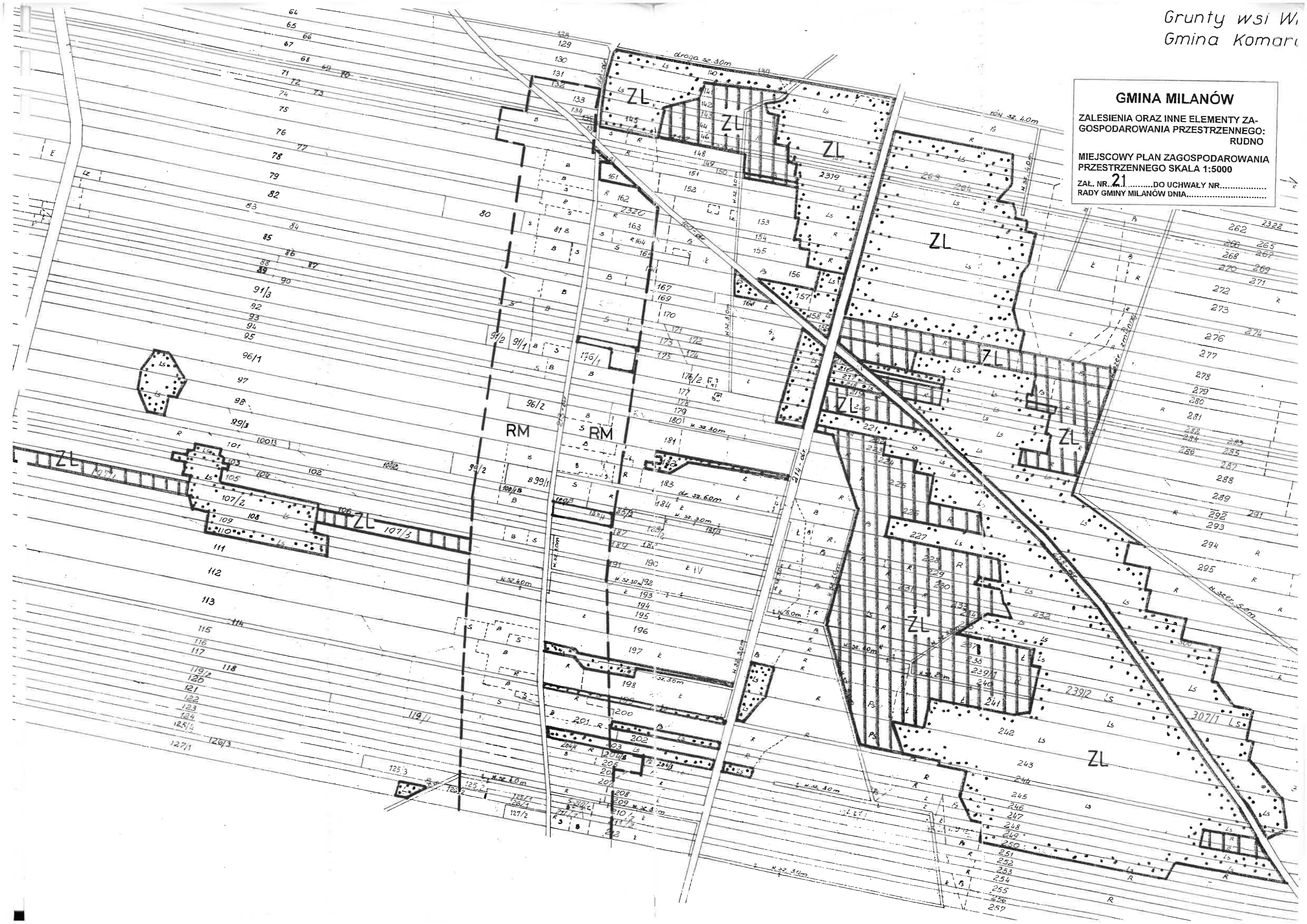
**MIEJSCOWY PLAN ZAGOSPODAROWANIA
PRZESTRZENNEGO SKALA 1:5000**

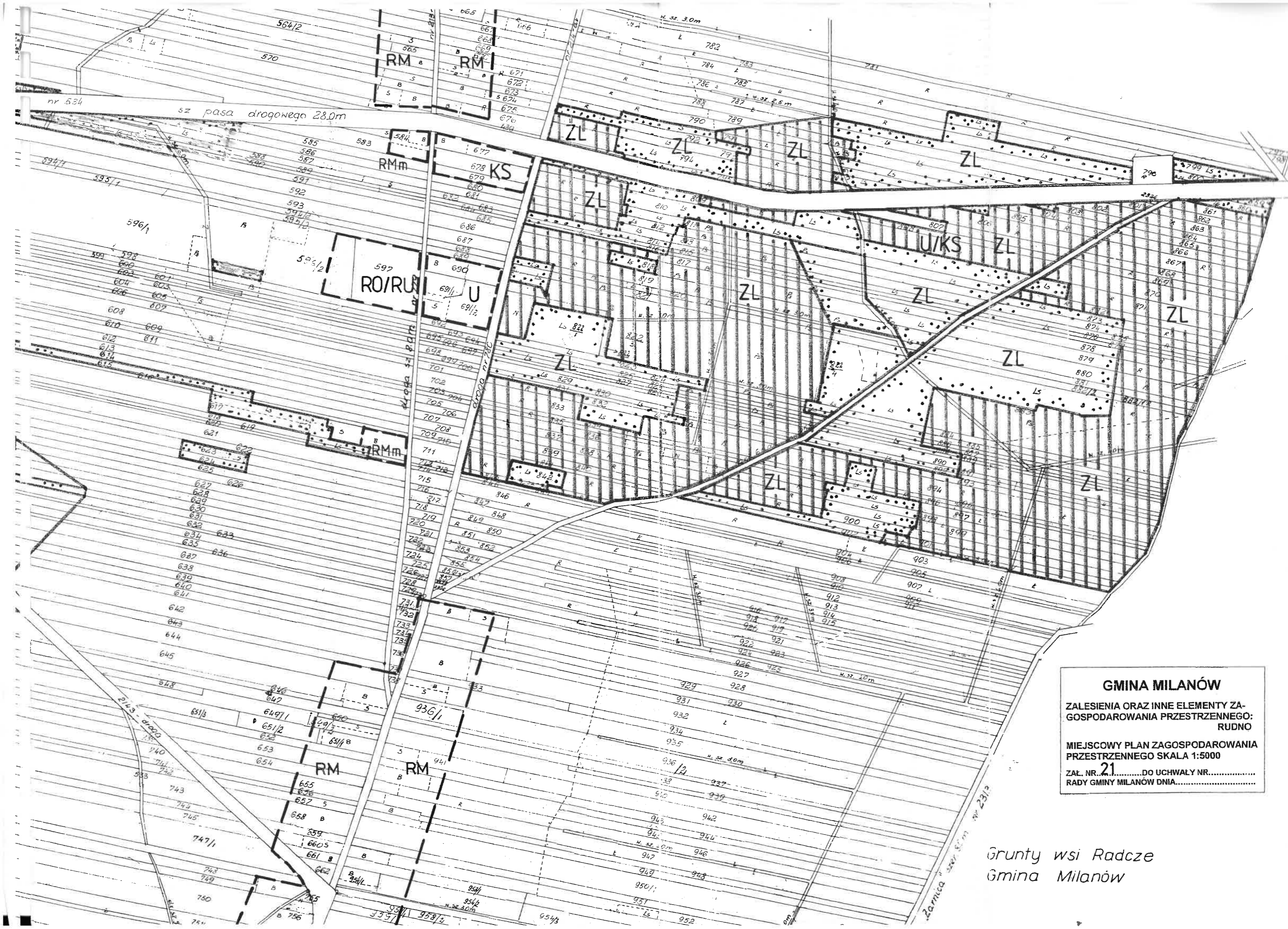
ZAL. NR. **21**.....DO UCHWAŁY NR.....
RADY GMINY MILANÓW DNIA.....

Nadlesnictwo Radzyń Podl.



GMINA MILANÓW
ZALESIENIA ORAZ INNE ELEMENTY ZA-
GOSPODAROWANIA PRZESTRZENNEGO:
RUDNO
**MIEJSCOWY PLAN ZAGOSPODAROWANIA
PRZESTRZENNEGO SKALA 1:5000**
ZAŁ. NR. 21 DO UCHWAŁY NR.....
RADY GMINY MILANÓW DNIA.....





GMINA MILANÓW

ZALESIENIA ORAZ INNE ELEMENTY ZA-
GOSPODAROWANIA PRZESTRZENNEGO:
RUDNO

MIEJSCOWY PLAN ZAGOSPODAROWANIA
PRZESTRZENNEGO SKALA 1:5000

ZAL. NR. **21**.....DO UCHWALY NR.....
RADY GMINY MILANÓW DNIA.....

Grunty wsi Radcze
Gmina Milanów

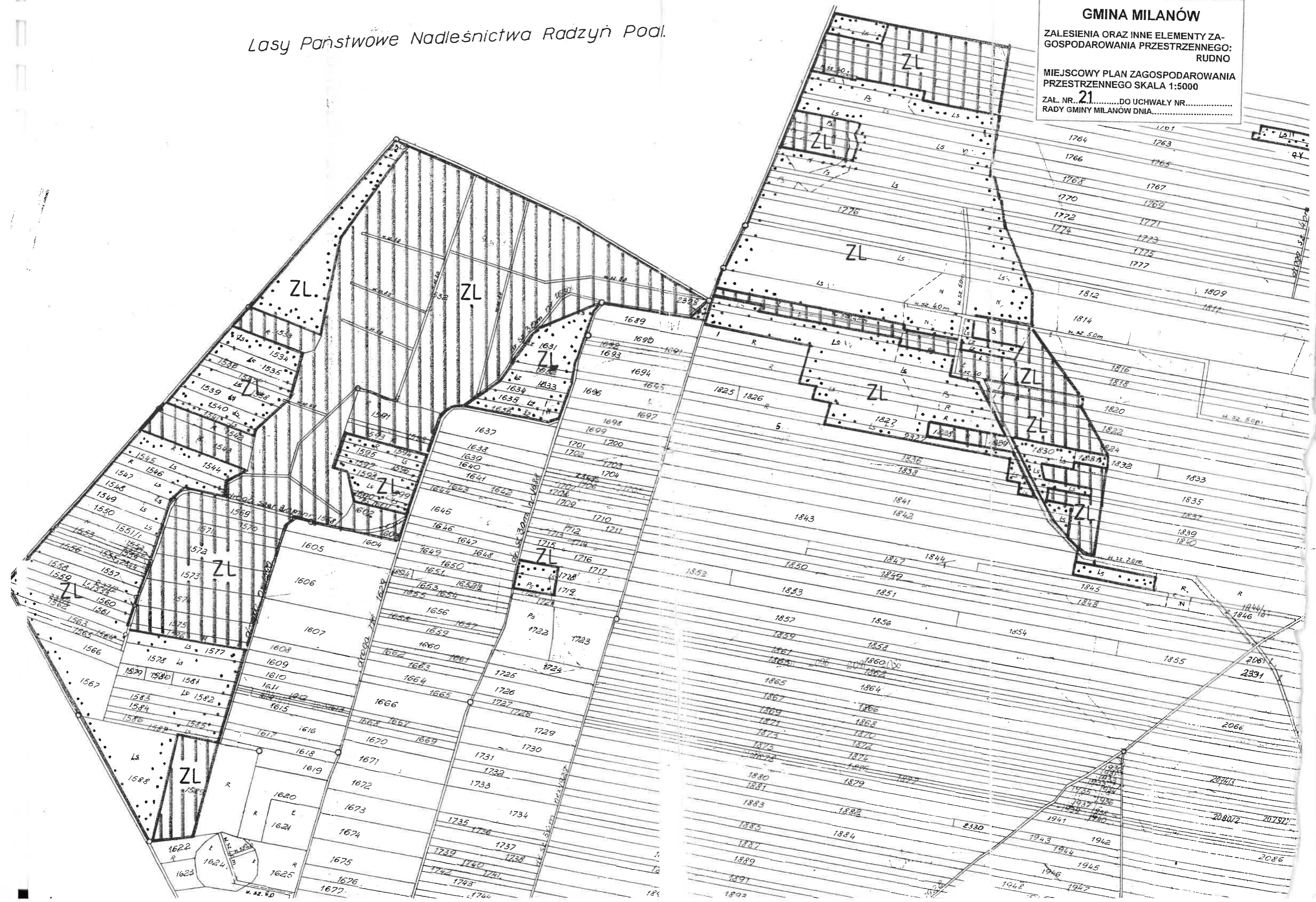
Lasy Państwowe Nadleśnictwa Radzyń Połud.

GMINA MILANÓW

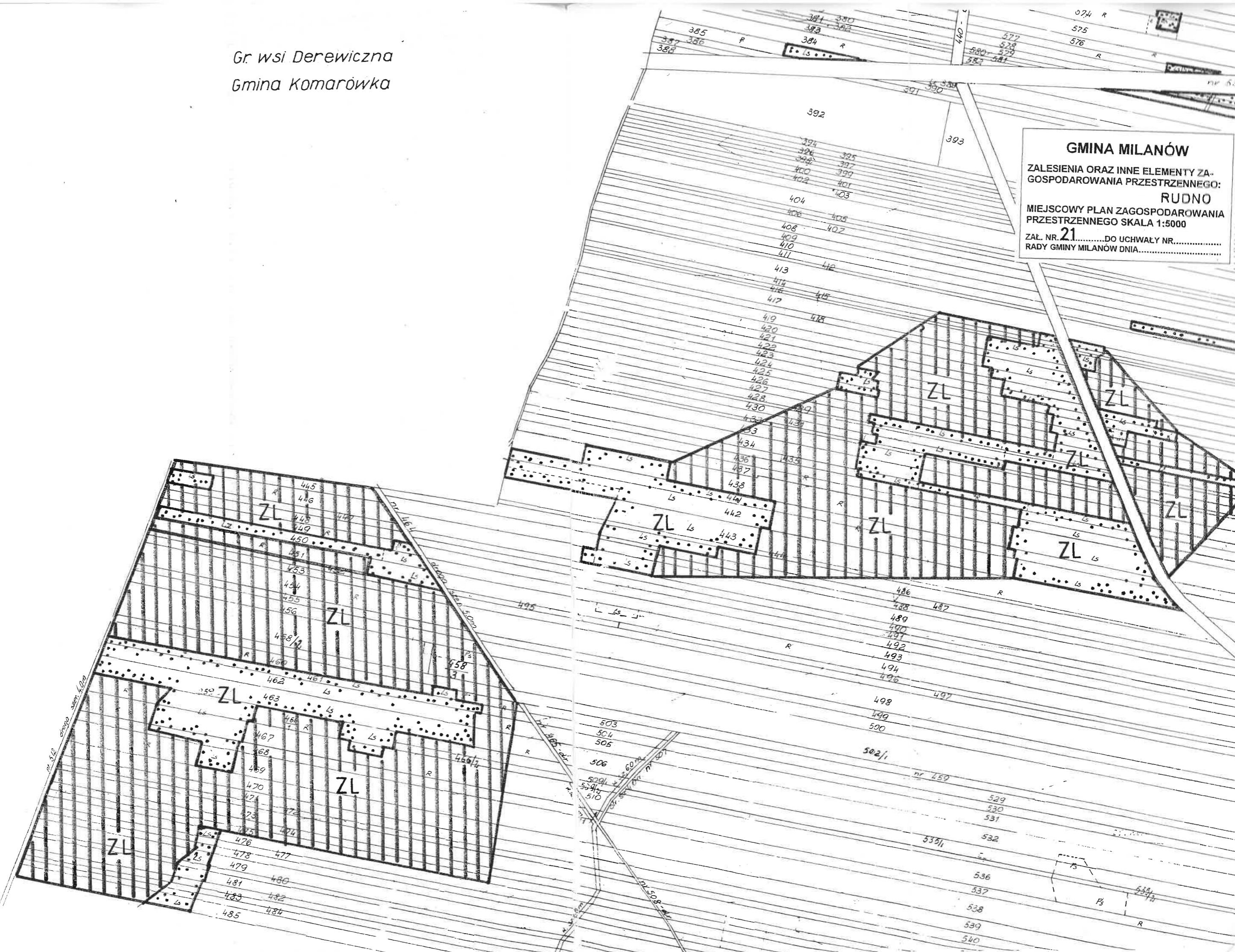
ZALESIENIA ORAZ INNE ELEMENTY ZAGOSPODAROWANIA PRZESTRZENNEGO: RUDNO

MIEJSCOWY PLAN ZAGOSPODAROWANIA PRZESTRZENNEGO SKALA 1:5000

ZAL. NR. 21 DO UCHWAŁY NR. RADY GMINY MILANÓW DNIA



Gr. wsi Derewiczna
Gmina Komarówka

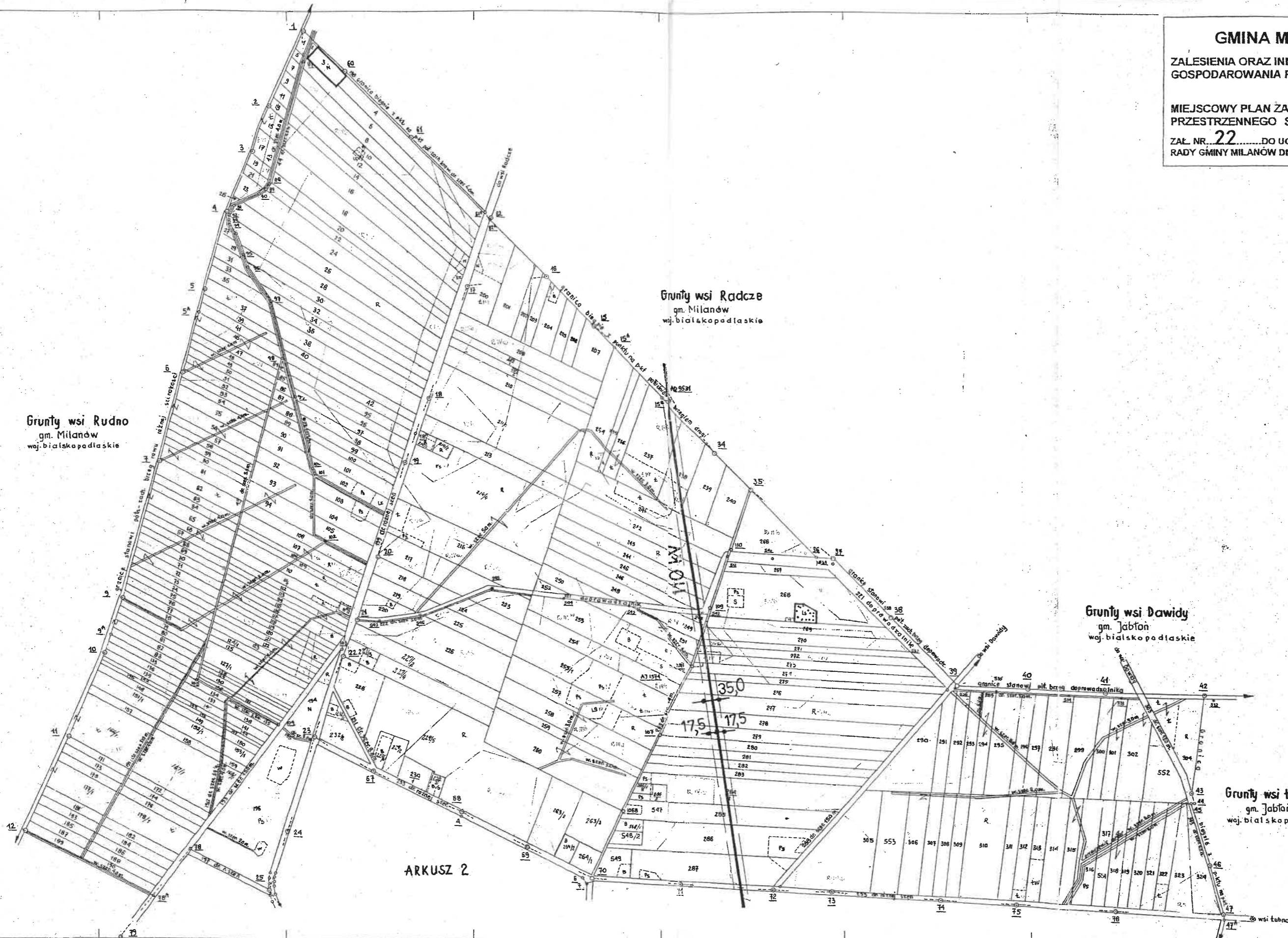


GMINA MILANÓW

ZALESIENIA ORAZ INNE ELEMENTY ZA-
GOSPODAROWANIA PRZESTRZENNEGO:
RUDZIENIEC

MIEJSCOWY PLAN ZAGOSPODAROWANIA
PRZESTRZENNEGO SKALA 1 : 10 000

ZAL. NR. 22 DO UCHWAŁY NR.....
RADY GMINY MILANÓW DNIA.....



ARKUSZ 1/21
WIERZCHNIA:
1/25000 - 357,55ha.
1/50000 - 716,50ha.

Województwo: **BIAŁA PODLASKA**
Gmina: **MILANÓW**
WIEŚ RUDZIENIEC

Mapa ewidencyjna
OSNOWA: poligonowa układ 1965 wyk. przez W.B. GiTR w Lublinie w 1981 roku.
POMIAR SZCZEGÓŁÓW: wykonany metodą pomiarów pośrednich przez W.B.GiTR w Lublinie w 1982 roku.

Wojewódzkie Biuro Geodezji i Terenów
Rolnych w Lublinie
Kierownik robót
[Signature]
mgr. Ryszard Żywicki

204/16/156/83

Dez. nr 99	leży obok de. nr 81
180	82
181	83
182	84
183	85
184	86
185	87
186	88
187	89
188	90
189	91
190	92
191	93
192	94
193	95
194	96
195	97
196	98
197	99
198	100

ZMIANY:

GMINA MILANÓW

ZALESIENIA ORAZ INNE ELEMENTY ZAGOSPODAROWANIA PRZESTRZENNEGO:
RUDZIENIEC

MIEJSCOWY PLAN ZAGOSPODAROWANIA PRZESTRZENNEGO SKALA 1 : 10 000

ZAL. NR. 22 DO UCHWAŁY NR.
RADY GMINY MILANÓW DNIA.....

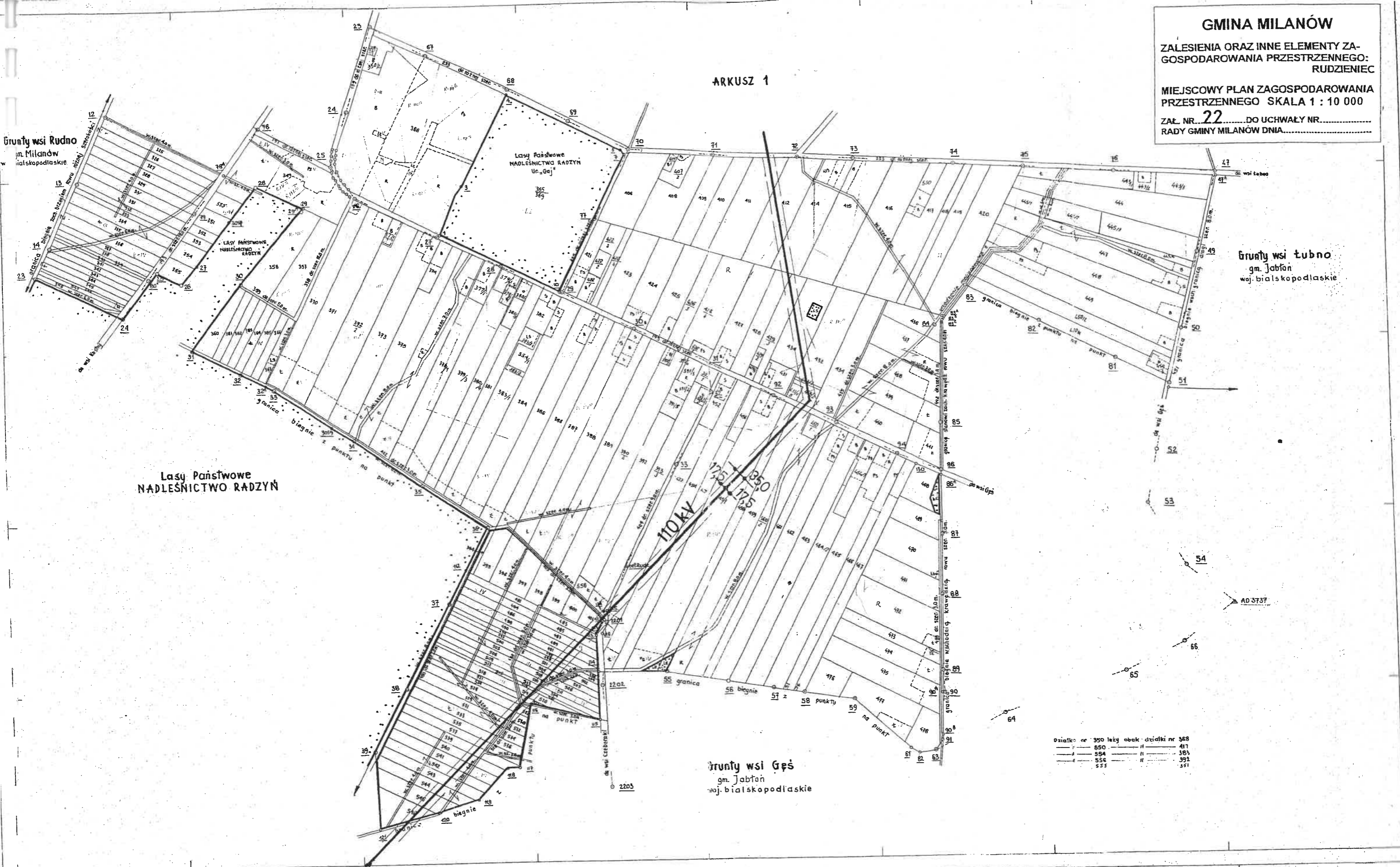
ARKUSZ 1

Grunty wsi Rudno
gm. Milanów
w. białkopodlaskie

Grunty wsi Łubno
gm. Jabłoń
w. białkopodlaskie

Lasy Państwowe
NADLEŚNICTWO RADZYŃ

Grunty wsi Gęś
gm. Jabłoń
w. białkopodlaskie



działka nr 350	lub obok	działki nr 368
550	"	417
554	"	383
558	"	392
533	"	351

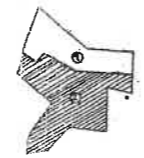
ARKUSZ 2/2

Województwo: BIAŁA PODLASKA
Gmina: MILANÓW
WIEŚ RUDZIENIEC

Mapa

OSNOWA: poligonowa ukł. 1965 wyk. przez W.B.Gi.T.R. w Lublinie w 1981 rok.
POMIAR SZCZEGÓŁÓW: wykonany metodą pomiarów bezpośrednich przez W.B.Gi.T.R. w Lublinie w 1982 roku

UKŁAD ARKUSZY



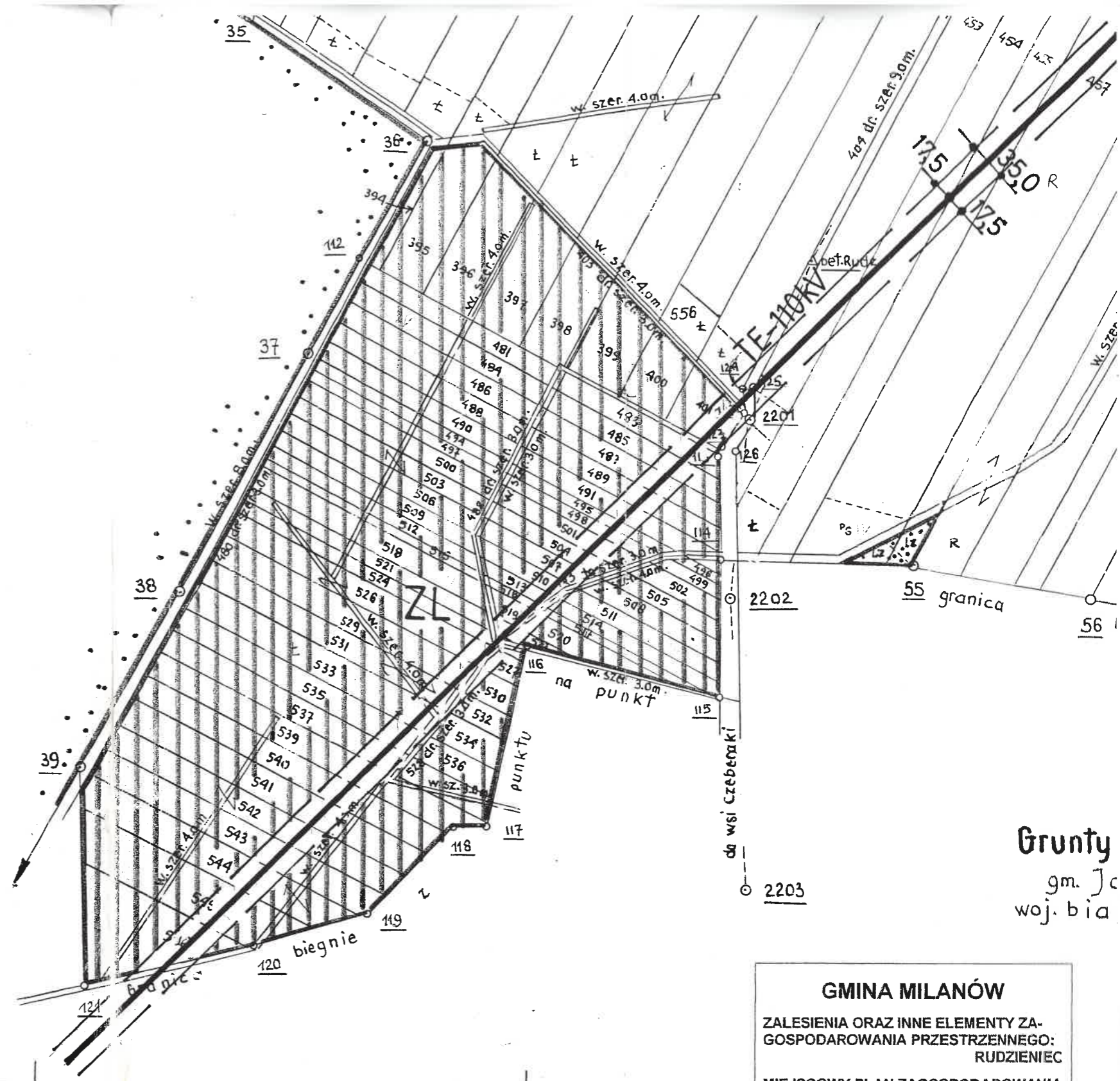
Wojewódzkie Biuro Geodezji i Terenów Rolnych w Lublinie

Kierownik robót
inż. Ryszard Zywicki

[Signature]

ZMIANY:

OWIERZCHNIA:
k: 358,95ha.
FIN 50ha



Grunty
gm. Jc
woj. bia

GMINA MILANÓW
ZALESIENIA ORAZ INNE ELEMENTY ZA-
GOSPODAROWANIA PRZESTRZENNEGO:
RUDZIENIEC
MIEJSCOWY PLAN ZAGOSPODAROWANIA
PRZESTRZENNEGO SKALA 1:5000
ZAŁ. NR. 22 DO UCHWAŁY NR.....
RADY GMINY MILANÓW DNIA.....

LSZ 2/2/

PRZECIENIA:
całk. 333.95ha.

Województwo: BIAŁA PODLASKA
Gmina : MILANÓW

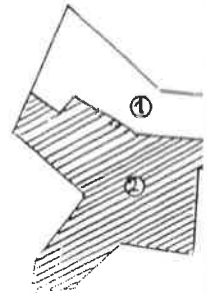
WIEŚ RUDZIENIEC

Mapa 1:5000

OSNOWA: poligonowa układ 1965 wyk. przez W.B.GiTR w Lublinie w 1981 rok.

POMIAR SZCZEGÓŁÓW: wykonany metodą pomiarów bezpośrednich przez W.B.GiTR w Lublinie w 1982 roku

UKŁAD ARK



GMINA MILANÓW

ZALESIENIA ORAZ INNE ELEMENTY ZA-
GOSPODAROWANIA PRZESTRZENNEGO:
ZIELENIAC

MIEJSCOWY PLAN ZAGOSPODAROWANIA
PRZESTRZENNEGO SKALA 1:5000

ZAL. NR. **23** DO UCHWAŁY NR.....
RADY GMINY MILANÓW DNIA.....

Grunty wsi Planta
gm: Wohyn

PGL Nadl. Radzyń Podlaski

PGL Nadl. Radzyń Podlaski

Grunty wsi Rudno
gm: Milanów

